






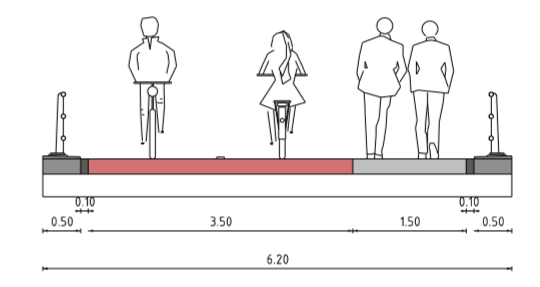
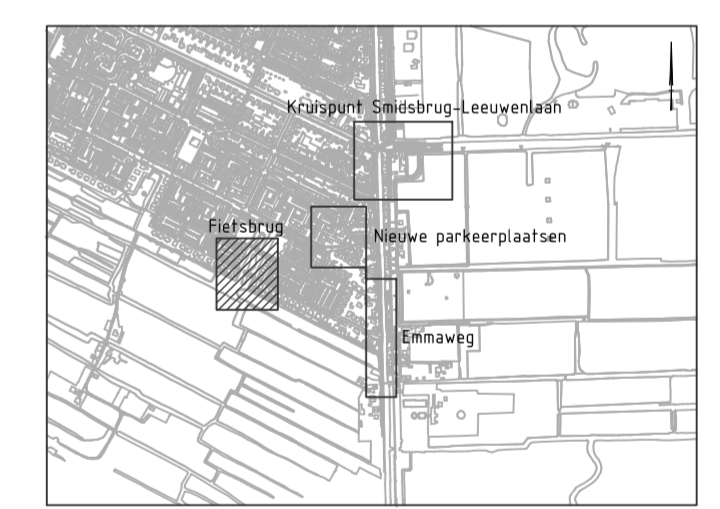


LEGENDA


-  Fietspad
-  Trottoir
-  Overruimte
-  Constructie
-  Berm / Groen
-  Talud
-  Water



Principe profiel



Overzicht Kortenhoef

2.0	nav overleg	B. Tuerlings	R. Kwast	R. Kwast	15-10-2020
1.0	Eerste uitgave	B. Tuerlings	J. Droogsma	P. de Jong	16-07-2020
revisie	omschrijving	getekend	gecontroleerd	akkoord	datum
opdrachtgever Gemeente Wijdermeren					
project Haalbaarheidsonderzoek Verkeersoplossing Kortenhoef				 Royal HaskoningDHV <i>Enhancing Society Together</i> HaskoningDHV Nederland B.V. Kies afdeling	
omschrijving Situatie Fietsbrug					
formaat	schaal	fase	bladnr.	van	projectnummer / tekeningnummer
A2	1:500	SO	01	01	BH4360-TE-SO-6001
documentstatus					documentversie
definitief					2.0