

VERKEERSTELLING

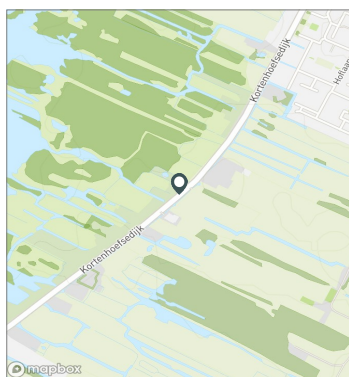
Motorvoertuigen

Meetlocatie

Kortenhofsedijk
Kortenhof
Tussen Vreelandseweg en Kerklaan
Ri. 1 = Ri. Noordoost (Kerklaan)
Ri. 2 = Ri. Zuidwest (Vreelandseweg)

Meting

Meetperiode: 6 mei t/m 23 mei 2022
Methodiek: Telslangen
In opdracht van: Gemeente Wijdmeren
Uitgevoerd door: MetroCount



Voertuigclassificatie

Voertuigclassificatie op basis van ascombinaties
L = Licht verkeer (2 assen, asafstand < 3,7 m)
M = Middelzwaar verkeer (2 assen, asafstand > 3,7 m)
Z = Zwaar verkeer (3 of meer assen)

KORTENHOEFSEDIJK, KORTENHOEF

Tussen Vreelandseweg en Kerklaan



INTENSITEITEN

	Doorsnede		Ri. Noordoost		Ri. Zuidwest			
	Werkdag	Weekdag	Werkdag	Weekdag	Werkdag	Weekdag		
Etmaal (0-24u)	3192	100%	3094	100%	1450	1404	1742	1690
Dag (7-19u)	2592	81,2%	2520	81,5%	1168	1125	1424	1395
Avond (19-23u)	407	12,8%	396	12,8%	209	204	198	192
Nacht (23-7u)	193	6,0%	178	5,7%	72	74	120	103
Ochtendspits (7-9u)	393	12,3%	310	10,0%	141	114	251	197
Avondspits (16-18u)	543	17,0%	519	16,8%	280	265	262	254

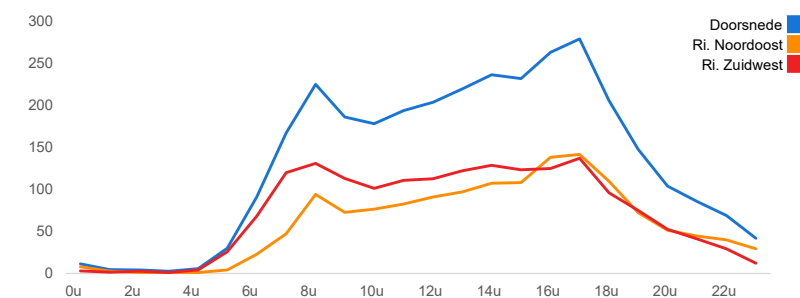
UURCIJFERS

	Doorsnede		Ri. Noordoost		Ri. Zuidwest			
	Werkdag	Weekdag	Werkdag	Weekdag	Werkdag	Weekdag		
00:00 - 01:00	11	0,4%	17	0,6%	8	11	3	6
01:00 - 02:00	5	0,1%	8	0,3%	3	5	2	3
02:00 - 03:00	4	0,1%	5	0,2%	2	3	3	3
03:00 - 04:00	3	0,1%	4	0,1%	1	2	1	2
04:00 - 05:00	6	0,2%	6	0,2%	1	2	4	4
05:00 - 06:00	30	0,9%	25	0,8%	4	4	26	21
06:00 - 07:00	91	2,9%	71	2,3%	23	19	68	52
07:00 - 08:00	167	5,2%	129	4,2%	47	38	120	91
08:00 - 09:00	225	7,1%	181	5,9%	94	76	131	106
09:00 - 10:00	186	5,8%	176	5,7%	73	69	113	107
10:00 - 11:00	178	5,6%	185	6,0%	77	79	101	106
11:00 - 12:00	194	6,1%	205	6,6%	83	85	111	120
12:00 - 13:00	204	6,4%	215	6,9%	91	92	113	123
13:00 - 14:00	220	6,9%	230	7,4%	98	101	122	129
14:00 - 15:00	237	7,4%	246	8,0%	108	110	129	136
15:00 - 16:00	232	7,3%	241	7,8%	108	110	124	131
16:00 - 17:00	263	8,3%	255	8,3%	138	131	125	125
17:00 - 18:00	279	8,8%	264	8,5%	142	135	137	129
18:00 - 19:00	206	6,4%	192	6,2%	110	101	96	91
19:00 - 20:00	148	4,6%	141	4,6%	73	70	75	71
20:00 - 21:00	104	3,3%	104	3,4%	51	52	53	52
21:00 - 22:00	86	2,7%	85	2,7%	45	45	41	40
22:00 - 23:00	69	2,2%	67	2,1%	40	37	29	30
23:00 - 24:00	42	1,3%	42	1,3%	29	29	13	13

VOERTUIGVERDELING

	Doorsnede		Ri. Noordoost		Ri. Zuidwest			
	Werkdag	Weekdag	Werkdag	Weekdag	Werkdag	Weekdag		
Licht (L)	3106	97,3%	3020	97,6%	97,6%	97,9%	97,1%	97,4%
Middelzwaar (M)	41	1,3%	34	1,1%	1,4%	1,1%	1,2%	1,1%
Zwaar (Z)	45	1,4%	39	1,3%	1,1%	1,0%	1,7%	1,5%

UURVERLOOP WERKDAG PER RIJRICHTING



ETMAALTOTALEN

	Aantal voertuigen
Sat 7/May	2824
Sun 8/May	2608
Mon 9/May	3087
Tue 10/May	3093
Wed 11/May	3271
Thu 12/May	3275
Fri 13/May	3510
Sat 14/May	4037
Sun 15/May	2928
Mon 16/May	2773
Tue 17/May	3104
Wed 18/May	3201
Thu 19/May	3278
Fri 20/May	3416
Sat 21/May	2953
Sun 22/May	2411

SNELHEID

	Doorsnede	Ri. Noordoost	Ri. Zuidwest
Gem. snelheid	46	46	46
V85	55	55	56
< 20 km/u	1,3%	1,4%	1,3%
20 - 30 km/u	3,5%	3%	3,9%
30 - 40 km/u	13,8%	12,9%	14,6%
40 - 50 km/u	53,5%	55,9%	51,5%
50 - 60 km/u	23,5%	22,8%	24%
60 - 70 km/u	3,6%	3,3%	3,9%
70 - 80 km/u	0,6%	0,5%	0,6%
> 80 km/u	0,2%	0,2%	0,1%

VERKEERSTELLING

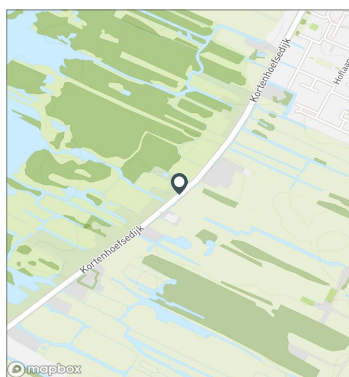
Motorvoertuigen

Meetlocatie

Kortenhoefsewijk
Kortenhoef
Tussen Vreelandseweg en Kerklaan
Ri. 1 = Ri. Noordoost (Kerklaan)
Ri. 2 = Ri. Zuidwest (Vreelandseweg)

Meting

Meetperiode: 6 mei t/m 23 mei 2022
Methodiek: Telslangen
In opdracht van: Gemeente Wijdmeren
Uitgevoerd door: MetroCount



Voertuigclassificatie

Voertuigclassificatie op basis van ascombinaties
L = Licht verkeer (2 assen, asafstand < 3,7 m)
M = Middelzwaar verkeer (2 assen, asafstand > 3,7 m)
Z = Zwaar verkeer (3 of meer assen)

KORTENHOEFSEDIJK, KORTENHOEF

Tussen Vreelandseweg en Kerklaan



WERKDAG

		Doorsnede			Ri. Noordoost			Ri. Zuidwest					
		L	M	Z	Tot	L	M	Z	Tot	L	M	Z	Tot
00:00 - 01:00		11	0	0	11	8	0	0	8	3	0	0	3
01:00 - 02:00		5	0	0	5	3	0	0	3	2	0	0	2
02:00 - 03:00		4	0	0	4	2	0	0	2	3	0	0	3
03:00 - 04:00		3	0	0	3	1	0	0	1	1	0	0	1
04:00 - 05:00		6	0	0	6	1	0	0	1	4	0	0	4
05:00 - 06:00		29	1	1	30	4	0	0	4	25	0	1	26
06:00 - 07:00		88	2	1	91	22	1	0	23	66	1	1	68
07:00 - 08:00		162	2	3	167	45	1	1	47	116	1	2	120
08:00 - 09:00		219	2	4	225	92	1	1	94	127	1	3	131
09:00 - 10:00		179	4	3	186	70	3	1	73	110	1	2	113
10:00 - 11:00		171	4	3	178	75	1	1	77	97	3	2	101
11:00 - 12:00		187	4	4	194	79	2	1	83	107	2	2	111
12:00 - 13:00		197	5	2	204	88	2	1	91	109	3	1	113
13:00 - 14:00		211	5	4	220	93	3	2	98	118	2	2	122
14:00 - 15:00		231	2	4	237	106	1	1	108	125	2	2	129
15:00 - 16:00		226	2	4	232	106	1	1	108	120	1	3	124
16:00 - 17:00		258	2	3	263	136	1	2	138	122	1	2	125
17:00 - 18:00		275	2	3	279	140	1	1	142	135	1	2	137
18:00 - 19:00		203	2	1	206	109	1	0	110	94	1	1	96
19:00 - 20:00		146	1	1	148	72	0	1	73	74	1	1	75
20:00 - 21:00		102	0	1	104	50	0	1	51	52	0	1	53
21:00 - 22:00		84	1	1	86	44	0	0	45	40	0	1	41
22:00 - 23:00		69	0	1	69	40	0	0	40	29	0	0	29
23:00 - 24:00		42	0	0	42	29	0	0	29	12	0	0	13
Etmaal (0-24u)		3106	41	45	3192	1414	20	16	1450	1692	21	29	1742
Dag (7-19u)		2518	36	38	2592	1137	18	13	1168	1380	18	25	1424
Avond (19-23u)		401	2	4	407	206	1	2	209	195	1	2	198
Nacht (23-7u)		187	3	2	193	71	1	0	72	116	2	2	120
Ochtendspits (7-9u)		380	5	8	393	137	2	2	141	243	2	5	251
Avondspits (16-18u)		533	4	6	543	276	1	3	280	257	2	3	262

VERKEERSTELLING

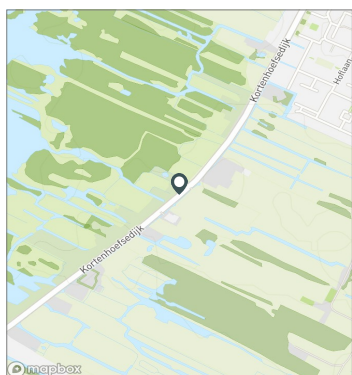
Motorvoertuigen

Meetlocatie

Kortenhoefsewijk
Kortenhoef
Tussen Vreelandseweg en Kerklaan
Ri. 1 = Ri. Noordoost (Kerklaan)
Ri. 2 = Ri. Zuidwest (Vreelandseweg)

Meting

Meetperiode: 6 mei t/m 23 mei 2022
Methodiek: Telslangen
In opdracht van: Gemeente Wijdmeren
Uitgevoerd door: MetroCount



Voertuigclassificatie

Voertuigclassificatie op basis van ascombinaties
L = Licht verkeer (2 assen, asafstand < 3,7 m)
M = Middelzwaar verkeer (2 assen, asafstand > 3,7 m)
Z = Zwaar verkeer (3 of meer assen)

KORTENHOEFSEDIJK, KORTENHOEF

Tussen Vreelandseweg en Kerklaan



WEEKDAG

		Doorsnede			Ri. Noordoost			Ri. Zuidwest					
		L	M	Z	Tot	L	M	Z	Tot	L	M	Z	Tot
00:00 - 01:00		17	0	0	17	11	0	0	11	6	0	0	6
01:00 - 02:00		8	0	0	8	5	0	0	5	3	0	0	3
02:00 - 03:00		5	0	0	5	3	0	0	3	3	0	0	3
03:00 - 04:00		3	0	0	4	2	0	0	2	2	0	0	2
04:00 - 05:00		5	0	0	6	2	0	0	2	4	0	0	4
05:00 - 06:00		24	0	0	25	4	0	0	4	20	0	0	21
06:00 - 07:00		68	2	1	71	18	1	0	19	50	1	1	52
07:00 - 08:00		125	2	2	129	37	1	1	38	88	1	2	91
08:00 - 09:00		176	2	3	181	74	1	1	76	103	1	2	106
09:00 - 10:00		170	3	3	176	66	2	1	69	104	1	2	107
10:00 - 11:00		179	4	3	185	77	1	1	79	102	3	2	106
11:00 - 12:00		198	3	3	205	82	2	1	85	116	2	2	120
12:00 - 13:00		209	4	2	215	89	2	1	92	120	2	1	123
13:00 - 14:00		223	4	4	230	97	2	2	101	126	2	2	129
14:00 - 15:00		241	2	4	246	108	1	1	110	132	1	2	136
15:00 - 16:00		236	2	4	241	108	1	1	110	128	1	2	131
16:00 - 17:00		251	2	3	255	129	1	1	131	122	1	2	125
17:00 - 18:00		260	1	2	264	133	1	1	135	127	1	1	129
18:00 - 19:00		189	1	2	192	100	1	0	101	89	1	1	91
19:00 - 20:00		139	1	1	141	70	0	0	70	70	0	0	71
20:00 - 21:00		103	0	1	104	51	0	1	52	51	0	0	52
21:00 - 22:00		83	0	1	85	44	0	0	45	39	0	1	40
22:00 - 23:00		66	0	0	67	37	0	0	37	29	0	0	30
23:00 - 24:00		41	0	0	42	28	0	0	29	13	0	0	13
Etmaal (0-24u)		3020	34	39	3094	1374	16	14	1404	1646	18	26	1690
Dag (7-19u)		2456	30	34	2520	1100	14	12	1125	1357	16	22	1395
Avond (19-23u)		391	2	4	396	202	1	2	204	189	1	2	192
Nacht (23-7u)		173	3	2	178	73	1	0	74	100	2	2	103
Ochtendspits (7-9u)		301	4	6	310	110	2	2	114	191	2	4	197
Avondspits (16-18u)		511	3	5	519	262	1	2	265	249	2	3	254

VERKEERSTELLING

Motorvoertuigen

KORTENHOEFSEDIJK, KORTENHOEF

Tussen Vreelandseweg en Kerklaan

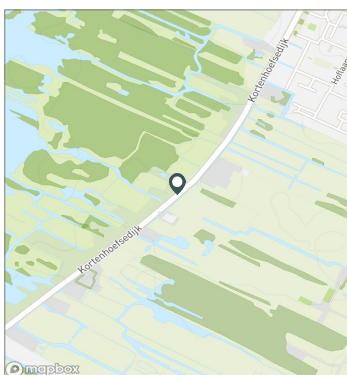


Meetlocatie

Kortenhoefsewijk
Kortenhoef
Tussen Vreelandseweg en Kerklaan
Ri. 1 = Ri. Noordoost (Kerklaan)
Ri. 2 = Ri. Zuidwest (Vreelandseweg)

Meting

Meetperiode: 6 mei t/m 23 mei 2022
Methodiek: Telslangen
In opdracht van: Gemeente Wijdmeren
Uitgevoerd door: MetroCount



Voertuigclassificatie

Voertuigclassificatie op basis van ascombinaties

L = Licht verkeer (2 assen, asafstand < 3,7 m)

M = Middelzwaar verkeer (2 assen, asafstand > 3,7 m)

Z = Zwaar verkeer (3 of meer assen)

Validatie

■ = Compleet en representatief

■ = Niet representatief

■ = Niet compleet

■ = Feestdag

DOORSNEDE

	Sat 7/5	Sun 8/5	Mon 9/5	Tue 10/5	Wed 11/5	Thu 12/5	Fri 13/5	Sat 14/5	Sun 15/5	Mon 16/5	Tue 17/5	Wed 18/5	Thu 19/5	Fri 20/5	Sat 21/5	Sun 22/5
00:00 - 01:00	28	34	9	6	11	13	17	34	48	15	4	11	17	17	18	25
01:00 - 02:00	23	14	7	1	2	3	8	15	25	6	3	4	6	8	15	14
02:00 - 03:00	8	6	1	4	3	3	1	8	8	8	1	4	13	7	7	7
03:00 - 04:00	2	2	3	6	5	1	0	3	9	4	2	2	3	2	5	14
04:00 - 05:00	5	3	6	6	3	6	7	5	4	3	8	7	5	5	7	7
05:00 - 06:00	16	13	27	32	36	29	29	13	9	36	30	31	26	32	16	5
06:00 - 07:00	27	8	91	119	89	86	92	42	5	80	102	93	86	77	23	14
07:00 - 08:00	39	18	173	168	179	187	148	69	14	165	171	156	175	147	48	14
08:00 - 09:00	84	42	219	204	254	236	218	118	53	212	238	199	228	240	96	34
09:00 - 10:00	155	76	176	176	196	205	196	263	121	181	201	167	184	186	189	99
10:00 - 11:00	196	156	165	154	201	170	251	306	188	145	154	175	161	191	209	164
11:00 - 12:00	229	211	190	225	204	174	245	320	233	150	146	188	195	221	222	178
12:00 - 13:00	238	243	202	191	209	216	227	421	289	175	203	190	192	234	236	211
13:00 - 14:00	258	236	229	204	196	201	251	412	274	192	192	237	231	266	265	243
14:00 - 15:00	277	290	224	218	260	254	288	400	262	182	229	226	233	253	276	237
15:00 - 16:00	251	294	228	227	236	255	286	376	274	191	215	225	225	232	281	224
16:00 - 17:00	231	247	262	272	266	255	286	330	263	221	269	283	257	278	236	199
17:00 - 18:00	212	187	259	283	290	280	299	271	238	259	289	285	290	295	240	204
18:00 - 19:00	157	158	202	198	200	225	194	173	159	179	202	210	227	254	161	130
19:00 - 20:00	119	132	138	136	143	160	119	144	121	125	138	168	179	170	112	114
20:00 - 21:00	77	113	102	85	107	99	111	110	107	95	116	130	106	87	94	123
21:00 - 22:00	78	64	83	77	85	91	92	75	106	61	94	105	79	103	78	89
22:00 - 23:00	58	26	59	56	55	75	78	76	93	63	61	71	111	71	66	38
23:00 - 24:00	56	35	32	45	41	51	67	53	25	25	36	34	49	40	53	24
Etmaal (0-24u)	2824	2608	3087	3093	3271	3275	3510	4037	2928	2773	3104	3201	3278	3416	2953	2411
Dag (7-19u)	2327	2158	2529	2520	2691	2658	2889	3459	2368	2252	2509	2541	2598	2797	2459	1937
Avond (19-23u)	332	335	382	354	390	425	400	405	427	344	409	474	475	431	350	364
Nacht (23-7u)	165	115	176	219	190	192	221	173	133	177	186	186	205	188	144	110
Ochtendspits (7-9u)	123	60	392	372	433	423	366	187	67	377	409	355	403	387	144	48
Avondspits (16-18u)	443	434	521	555	556	535	585	601	501	480	558	568	547	573	476	403
Validatie																

DOORSNEDE

	Sat 7/5	Sun 8/5	Mon 9/5	Tue 10/5	Wed 11/5	Thu 12/5	Fri 13/5	Sat 14/5	Sun 15/5	Mon 16/5	Tue 17/5	Wed 18/5	Thu 19/5	Fri 20/5	Sat 21/5	Sun 22/5
Ri. Noordoost	1312	1177	1375	1394	1523	1465	1575	1510	1371	1310	1409	1481	1532	1447	1289	1126
Ri. Zuidwest	1512	1431	1712	1699	1748	1810	1935	2527	1557	1463	1695	1720	1746	1969	1664	1285
Ri. Noordoost	46%	45%	45%	45%	47%	45%	45%	37%	47%	47%	45%	46%	47%	42%	44%	47%
Ri. Zuidwest	54%	55%	55%	55%	53%	55%	55%	63%	53%	53%	55%	54%	53%	58%	56%	53%
Licht (L)	2764	2575	2993	3000	3167	3195	3404	3969	2900	2702	3029	3117	3194	3346	2908	2390
Middelzwaar (M)	28	10	44	35	50	32	39	23	5	40	42	44	45	41	24	7
Zwaar (Z)	32	23	50	58	54	48	67	45	23	31	33	40	39	29	21	14
% Licht (L)	97,9%	98,7%	97,0%	97,0%	96,8%	97,6%	97,0%	98,3%	99,0%	97,4%	97,6%	97,4%	97,4%	98,0%	98,5%	99,1%
% Middelzwaar (M)	1,0%	0,4%	1,4%	1,1%	1,5%	1,0%	1,1%	0,6%	0,2%	1,4%	1,4%	1,4%	1,4%	1,2%	0,8%	0,3%
% Zwaar (Z)	1,1%	0,9%	1,6%	1,9%	1,7%	1,5%	1,9%	1,1%	0,8%	1,1%	1,1%	1,2%	1,2%	0,8%	0,7%	0,6%

VERKEERSTELLING

Motorvoertuigen

KORTENHOEFSEDIJK, KORTENHOEF

Tussen Vreelandseweg en Kerklaan

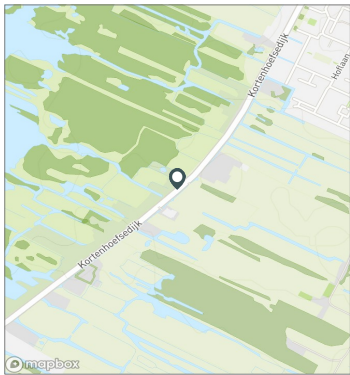


Meetlocatie

Kortenhoefse dijk
Kortenhoef
Tussen Vreelandseweg en Kerklaan
Ri. 1 = Ri. Noordoost (Kerklaan)
Ri. 2 = Ri. Zuidwest (Vreelandseweg)

Meting

Meetperiode: 6 mei t/m 23 mei 2022
Methodiek: Telslangen
In opdracht van: Gemeente Wijdmeren
Uitgevoerd door: MetroCount



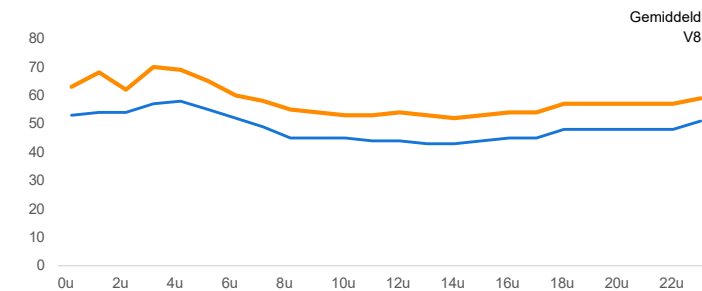
Voertuigclassificatie

Voertuigclassificatie op basis van ascombinaties
L = Licht verkeer (2 assen, asafstand < 3,7 m)
M = Middelzwaar verkeer (2 assen, asafstand > 3,7 m)
Z = Zwaar verkeer (3 of meer assen)

SNELHEDEN WEEKDAG

	Doorsnede		Ri. Noordoost		Ri. Zuidwest	
	Gemiddelde	V85	Gemiddelde	V85	Gemiddelde	V85
00:00 - 01:00	53	63	54	64	50	60
01:00 - 02:00	54	68	57	69	51	66
02:00 - 03:00	54	62	56	66	52	59
03:00 - 04:00	57	70	58	69	57	72
04:00 - 05:00	58	69	60	75	57	67
05:00 - 06:00	55	65	56	68	54	65
06:00 - 07:00	52	60	50	59	53	61
07:00 - 08:00	49	58	48	58	49	58
08:00 - 09:00	45	55	44	54	46	55
09:00 - 10:00	45	54	45	54	45	54
10:00 - 11:00	45	53	45	53	45	54
11:00 - 12:00	44	53	44	53	44	53
12:00 - 13:00	44	54	44	53	44	54
13:00 - 14:00	43	53	44	52	43	53
14:00 - 15:00	43	52	44	52	43	52
15:00 - 16:00	44	53	45	53	43	53
16:00 - 17:00	45	54	45	54	45	54
17:00 - 18:00	45	54	45	54	45	55
18:00 - 19:00	48	57	48	56	48	57
19:00 - 20:00	48	57	48	57	48	57
20:00 - 21:00	48	57	47	57	48	57
21:00 - 22:00	48	57	48	56	49	58
22:00 - 23:00	48	57	48	58	47	57
23:00 - 24:00	51	59	52	59	50	59
Gemiddelde	46	56	46	55	46	56

UURVERLOOP SNELHEDEN



SNELHEDEN PER DAGSOORT

	Doorsnede		Ri. Noordoost		Ri. Zuidwest	
	Gemiddelde	V85	Gemiddelde	V85	Gemiddelde	V85
Maandag	46	56	46	55	47	56
Dinsdag	46	56	46	55	46	56
Woensdag	46	56	46	56	46	56
Donderdag	46	56	46	56	46	56
Vrijdag	46	56	46	55	46	56
Zaterdag	45	55	46	55	45	55
Zondag	44	54	44	54	44	54
Werkdag	46	56	46	55	46	56
Weekdag	46	55	46	55	46	56

SNELHEIDSVERTDELING WEEKDAG

	Doorsnede		Ri. Noordoost		Ri. Zuidwest	
	%	Cumulatief %	%	Cumulatief %	%	Cumulatief %
< 20 km/u	1,3%	1,3%	1,4%	1,4%	1,3%	1,3%
20 - 30 km/u	3,5%	4,8%	3,0%	4,4%	3,9%	5,2%
30 - 40 km/u	13,8%	18,6%	12,9%	17,3%	14,6%	19,8%
40 - 50 km/u	53,5%	72,2%	55,9%	73,2%	51,5%	71,3%
50 - 60 km/u	23,5%	95,6%	22,8%	96,0%	24,0%	95,3%
60 - 70 km/u	3,6%	99,3%	3,3%	99,3%	3,9%	99,3%
70 - 80 km/u	0,6%	99,8%	0,5%	99,8%	0,6%	99,9%
> 80 km/u	0,2%	100,0%	0,2%	100,0%	0,1%	100,0%

SNELHEIDSVERTDELING DOORSNEDE

