

VERKEERSTELLING

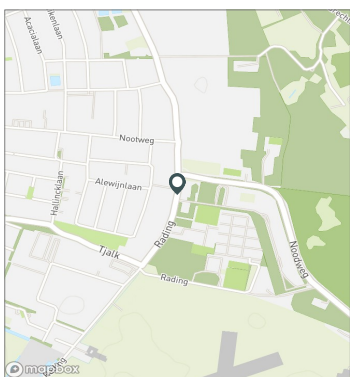
Motorvoertuigen

Meetlocatie

Rading
Hilversum
Tussen Tjalk en Noodweg
Ri. 1 = Ri. Noord (Noodweg)
Ri. 2 = Ri. Zuid (Tjalk)

Meting

Meetperiode: 6 mei t/m 23 mei 2022
Methodiek: Telslangen
In opdracht van: Gemeente Wijdmeren
Uitgevoerd door: MetroCount



Voertuigclassificatie

Voertuigclassificatie op basis van ascombinaties
L = Licht verkeer (2 assen, asafstand < 3,7 m)
M = Middelzwaar verkeer (2 assen, asafstand > 3,7 m)
Z = Zwaar verkeer (3 of meer assen)

RADING, HILVERSUM

Tussen Tjalk en Noodweg

INTENSITEITEN

	Doorsnede		Ri. Noord		Ri. Zuid			
	Werkdag	Weekdag	Werkdag	Weekdag	Werkdag	Weekdag		
Etmaal (0-24u)	6157	100%	5856	100%	3544	3366	2613	2490
Dag (7-19u)	5104	82,9%	4892	83,5%	2940	2815	2165	2077
Avond (19-23u)	822	13,3%	750	12,8%	474	435	348	315
Nacht (23-7u)	231	3,7%	214	3,7%	131	116	100	97
Ochtendspits (7-9u)	697	11,3%	575	9,8%	445	363	252	212
Avondspits (16-18u)	1107	18,0%	1017	17,4%	616	579	491	438

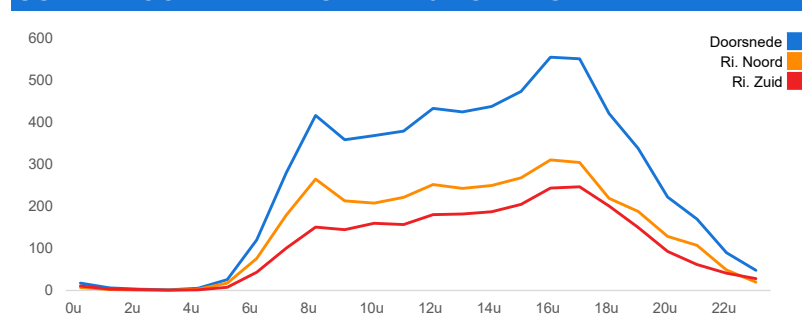
UURCIJFERS

	Doorsnede		Ri. Noord		Ri. Zuid			
	Werkdag	Weekdag	Werkdag	Weekdag	Werkdag	Weekdag		
00:00 - 01:00	18	0,3%	25	0,4%	7	10	11	15
01:00 - 02:00	6	0,1%	11	0,2%	2	5	4	6
02:00 - 03:00	4	0,1%	6	0,1%	1	3	3	4
03:00 - 04:00	2	0,0%	3	0,1%	1	2	1	1
04:00 - 05:00	6	0,1%	5	0,1%	4	3	2	2
05:00 - 06:00	26	0,4%	22	0,4%	18	15	8	7
06:00 - 07:00	121	2,0%	93	1,6%	77	59	44	35
07:00 - 08:00	280	4,6%	219	3,7%	180	141	101	78
08:00 - 09:00	417	6,8%	357	6,1%	266	222	151	135
09:00 - 10:00	359	5,8%	343	5,9%	214	203	145	140
10:00 - 11:00	369	6,0%	379	6,5%	208	216	161	163
11:00 - 12:00	379	6,2%	401	6,8%	222	234	157	167
12:00 - 13:00	433	7,0%	448	7,7%	252	254	181	194
13:00 - 14:00	426	6,9%	446	7,6%	243	253	183	193
14:00 - 15:00	438	7,1%	451	7,7%	251	252	187	199
15:00 - 16:00	474	7,7%	457	7,8%	268	260	205	198
16:00 - 17:00	555	9,0%	515	8,8%	311	294	244	221
17:00 - 18:00	552	9,0%	502	8,6%	305	285	247	217
18:00 - 19:00	422	6,9%	375	6,4%	220	203	202	172
19:00 - 20:00	339	5,5%	302	5,2%	188	172	151	130
20:00 - 21:00	223	3,6%	210	3,6%	129	123	93	87
21:00 - 22:00	170	2,8%	154	2,6%	107	95	63	59
22:00 - 23:00	90	1,5%	84	1,4%	49	45	42	39
23:00 - 24:00	48	0,8%	47	0,8%	20	20	28	28

VOERTUIGVERDELING

	Doorsnede		Ri. Noord		Ri. Zuid			
	Werkdag	Weekdag	Werkdag	Weekdag	Werkdag	Weekdag		
Licht (L)	5979	97,1%	5706	97,4%	97,3%	97,5%	96,9%	97,3%
Middelzwaar (M)	91	1,5%	76	1,3%	1,4%	1,2%	1,6%	1,4%
Zwaar (Z)	87	1,4%	74	1,3%	1,4%	1,2%	1,5%	1,3%

UURVERLOOP WERKDAG PER RIJRICHTING



ETMAALTOTALEN

	Aantal voertuigen
Sat 7/May	5800
Sun 8/May	4132
Mon 9/May	5983
Tue 10/May	5865
Wed 11/May	6569
Thu 12/May	6032
Fri 13/May	6298
Sat 14/May	6189
Sun 15/May	4080
Mon 16/May	5943
Tue 17/May	5984
Wed 18/May	6198
Thu 19/May	6602
Fri 20/May	6071
Sat 21/May	6321
Sun 22/May	4091

SNELHEID

	Doorsnede	Ri. Noord	Ri. Zuid
Gem. snelheid	45	46	45
V85	53	54	53
< 20 km/u	0,3%	0,2%	0,3%
20 - 30 km/u	1,1%	1,1%	1,3%
30 - 40 km/u	15,9%	16,1%	15,5%
40 - 50 km/u	61,5%	60,3%	63,2%
50 - 60 km/u	18,9%	19,9%	17,5%
60 - 70 km/u	2%	2,2%	1,8%
70 - 80 km/u	0,3%	0,3%	0,3%
> 80 km/u	0,1%	0,1%	0,1%

VERKEERSTELLING

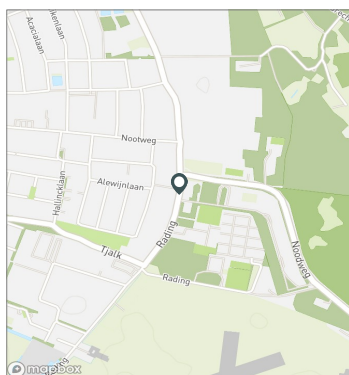
Motorvoertuigen

Meetlocatie

Rading
Hilversum
Tussen Tjalk en Noodweg
Ri. 1 = Ri. Noord (Noodweg)
Ri. 2 = Ri. Zuid (Tjalk)

Meting

Meetperiode: 6 mei t/m 23 mei 2022
Methodiek: Telslangen
In opdracht van: Gemeente Wijdemeren
Uitgevoerd door: MetroCount



Voertuigclassificatie

Voertuigclassificatie op basis van ascombinaties

L = Licht verkeer (2 assen, asafstand < 3,7 m)

M = Middelzwaar verkeer (2 assen, asafstand > 3,7 m)

Z = Zwaar verkeer (3 of meer assen)

RADING, HILVERSUM

Tussen Tjalk en Noodweg



WERKDAG

		Doorsnede			Ri. Noord			Ri. Zuid					
		L	M	Z	Tot	L	M	Z	Tot	L	M	Z	Tot
00:00 - 01:00		18	0	0	18	7	0	0	7	11	0	0	11
01:00 - 02:00		6	0	0	6	2	0	0	2	3	0	0	4
02:00 - 03:00		4	0	0	4	1	0	0	1	2	0	0	3
03:00 - 04:00		2	0	0	2	1	0	0	1	1	0	0	1
04:00 - 05:00		5	0	0	6	4	0	0	4	2	0	0	2
05:00 - 06:00		23	2	1	26	17	1	1	18	6	1	1	8
06:00 - 07:00		113	3	4	121	72	2	2	77	41	2	2	44
07:00 - 08:00		268	5	7	280	174	3	3	180	94	3	4	101
08:00 - 09:00		402	8	7	417	255	5	5	266	147	2	2	151
09:00 - 10:00		348	6	5	359	208	3	3	214	140	3	2	145
10:00 - 11:00		356	7	6	369	201	4	3	208	155	3	3	161
11:00 - 12:00		366	7	6	379	215	3	4	222	151	4	2	157
12:00 - 13:00		418	8	7	433	244	4	4	252	174	5	3	181
13:00 - 14:00		414	6	5	426	237	4	3	243	177	3	3	183
14:00 - 15:00		423	9	6	438	242	5	3	251	181	3	3	187
15:00 - 16:00		461	6	7	474	261	3	4	268	200	2	3	205
16:00 - 17:00		541	6	9	555	303	3	5	311	238	3	4	244
17:00 - 18:00		543	5	5	552	299	3	3	305	243	2	2	247
18:00 - 19:00		415	4	3	422	217	2	1	220	198	2	2	202
19:00 - 20:00		333	3	3	339	185	1	2	188	148	2	1	151
20:00 - 21:00		217	3	3	223	126	2	1	129	91	1	1	93
21:00 - 22:00		167	2	1	170	106	1	1	107	61	1	1	63
22:00 - 23:00		89	1	0	90	48	0	0	49	41	1	0	42
23:00 - 24:00		47	0	0	48	20	0	0	20	28	0	0	28
Etmaal (0-24u)		5979	91	87	6157	3447	49	48	3544	2532	42	39	2613
Dag (7-19u)		4954	76	74	5104	2857	42	41	2940	2097	35	33	2165
Avond (19-23u)		806	9	7	822	465	5	4	474	341	4	3	348
Nacht (23-7u)		219	6	6	231	125	3	3	131	94	3	3	100
Ochtendspits (7-9u)		670	13	15	697	429	8	9	445	241	5	6	252
Avondspits (16-18u)		1083	10	13	1107	602	6	8	616	481	5	6	491

VERKEERSTELLING

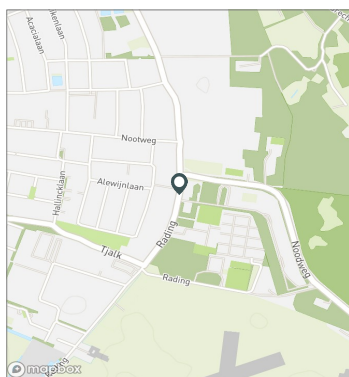
Motorvoertuigen

Meetlocatie

Rading
Hilversum
Tussen Tjalk en Noodweg
Ri. 1 = Ri. Noord (Noodweg)
Ri. 2 = Ri. Zuid (Tjalk)

Meting

Meetperiode: 6 mei t/m 23 mei 2022
Methodiek: Telslangen
In opdracht van: Gemeente Wijdmeren
Uitgevoerd door: MetroCount



Voertuigclassificatie

Voertuigclassificatie op basis van ascombinaties

L = Licht verkeer (2 assen, asafstand < 3,7 m)

M = Middelzwaar verkeer (2 assen, asafstand > 3,7 m)

Z = Zwaar verkeer (3 of meer assen)

RADING, HILVERSUM

Tussen Tjalk en Noodweg



WEEKDAG

		Doorsnede			Ri. Noord			Ri. Zuid					
		L	M	Z	Tot	L	M	Z	Tot	L	M	Z	Tot
00:00 - 01:00		24	0	0	25	10	0	0	10	14	0	0	15
01:00 - 02:00		11	0	0	11	5	0	0	5	6	0	0	6
02:00 - 03:00		6	0	0	6	3	0	0	3	3	0	0	4
03:00 - 04:00		3	0	0	3	2	0	0	2	1	0	0	1
04:00 - 05:00		5	0	0	5	3	0	0	3	2	0	0	2
05:00 - 06:00		20	1	1	22	14	1	0	15	6	1	1	7
06:00 - 07:00		87	3	3	93	55	2	2	59	32	1	1	35
07:00 - 08:00		209	4	5	219	136	2	3	141	73	2	3	78
08:00 - 09:00		345	6	6	357	214	4	4	222	131	2	2	135
09:00 - 10:00		333	5	5	343	198	3	2	203	136	2	2	140
10:00 - 11:00		367	6	6	379	209	3	3	216	158	3	3	163
11:00 - 12:00		390	6	5	401	228	3	3	234	162	3	2	167
12:00 - 13:00		436	7	6	448	247	3	4	254	189	3	2	194
13:00 - 14:00		437	5	5	446	248	3	2	253	189	2	3	193
14:00 - 15:00		438	7	5	451	244	4	3	252	193	3	2	199
15:00 - 16:00		447	5	6	457	253	3	4	260	194	2	2	198
16:00 - 17:00		503	5	7	515	286	3	5	294	216	2	3	221
17:00 - 18:00		494	4	4	502	280	2	2	285	213	2	2	217
18:00 - 19:00		369	3	3	375	200	2	1	203	169	2	2	172
19:00 - 20:00		297	3	3	302	169	1	2	172	127	2	1	130
20:00 - 21:00		205	3	2	210	121	1	1	123	85	1	1	87
21:00 - 22:00		151	1	1	154	93	1	1	95	58	0	0	59
22:00 - 23:00		83	1	0	84	44	0	0	45	39	1	0	39
23:00 - 24:00		46	1	0	47	19	0	0	20	27	0	0	28
Etmaal (0-24u)		5706	76	74	5856	3283	41	41	3366	2423	35	32	2490
Dag (7-19u)		4767	63	63	4892	2745	35	36	2815	2022	28	27	2077
Avond (19-23u)		736	7	6	750	427	4	3	435	309	4	3	315
Nacht (23-7u)		203	6	5	214	111	3	2	116	92	3	2	97
Ochtendspits (7-9u)		554	10	11	575	350	6	7	363	204	4	4	212
Avondspits (16-18u)		996	9	11	1017	567	5	7	579	430	4	4	438

VERKEERSTELLING

Motorvoertuigen

RADING, HILVERSUM

Tussen Tjalk en Noodweg

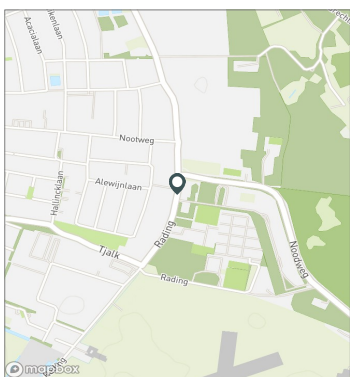


Meetlocatie

Rading
Hilversum
Tussen Tjalk en Noodweg
Ri. 1 = Ri. Noord (Noodweg)
Ri. 2 = Ri. Zuid (Tjalk)

Meting

Meetperiode: 6 mei t/m 23 mei 2022
Methodiek: Telslangen
In opdracht van: Gemeente Wijdmeren
Uitgevoerd door: MetroCount



Voertuigclassificatie

Voertuigclassificatie op basis van ascombinaties

L = Licht verkeer (2 assen, asafstand < 3,7 m)

M = Middelzwaar verkeer (2 assen, asafstand > 3,7 m)

Z = Zwaar verkeer (3 of meer assen)

Validatie

■ = Compleet en representatief

■ = Niet representatief

■ = Niet compleet

■ = Feestdag

DOORSNEDE

	Sat 7/5	Sun 8/5	Mon 9/5	Tue 10/5	Wed 11/5	Thu 12/5	Fri 13/5	Sat 14/5	Sun 15/5	Mon 16/5	Tue 17/5	Wed 18/5	Thu 19/5	Fri 20/5	Sat 21/5	Sun 22/5
00:00 - 01:00	26	59	13	13	24	11	18	48	37	16	20	21	20	30	27	56
01:00 - 02:00	22	22	3	4	6	9	7	25	33	10	2	3	4	13	17	24
02:00 - 03:00	8	13	7	5	2	5	4	15	24	2	8	1	2	3	7	9
03:00 - 04:00	1	5	2	3	1	4	4	6	11	0	2	1	0	3	2	13
04:00 - 05:00	7	0	6	6	6	7	4	3	6	10	4	3	6	4	4	7
05:00 - 06:00	16	4	28	32	29	24	26	24	6	24	27	27	27	25	15	11
06:00 - 07:00	37	15	116	135	129	111	114	33	18	119	136	113	114	112	23	21
07:00 - 08:00	82	31	298	301	287	290	244	98	34	290	282	283	294	232	115	28
08:00 - 09:00	238	95	395	400	523	396	378	321	117	397	434	416	450	394	357	106
09:00 - 10:00	371	142	299	342	406	355	379	412	181	353	319	395	370	373	542	174
10:00 - 11:00	480	255	301	383	381	381	410	598	264	388	333	347	344	423	588	230
11:00 - 12:00	560	306	323	305	395	413	441	606	358	343	384	390	383	414	565	331
12:00 - 13:00	560	389	394	370	512	411	503	544	437	391	405	442	443	473	559	422
13:00 - 14:00	537	451	440	380	482	384	450	597	449	391	388	441	406	463	521	433
14:00 - 15:00	532	435	437	384	424	450	481	585	357	440	393	443	405	508	585	397
15:00 - 16:00	493	370	432	429	570	456	574	422	368	444	435	467	455	465	508	335
16:00 - 17:00	525	363	563	540	546	524	617	425	317	560	544	568	552	540	502	362
17:00 - 18:00	412	324	624	567	614	539	501	424	259	547	585	474	548	534	488	352
18:00 - 19:00	275	239	409	413	456	393	400	293	235	407	391	481	491	380	273	231
19:00 - 20:00	217	208	361	324	327	316	285	233	203	350	311	336	510	255	209	190
20:00 - 21:00	161	209	228	220	180	206	179	211	159	203	257	220	372	157	174	159
21:00 - 22:00	105	110	202	146	131	186	122	118	130	163	187	189	240	130	100	113
22:00 - 23:00	75	53	73	123	93	97	89	79	49	64	99	93	95	76	90	58
23:00 - 24:00	60	34	29	40	45	64	68	69	28	31	38	44	71	64	50	29
Etmaal (0-24u)	5800	4132	5983	5865	6569	6032	6298	6189	4080	5943	5984	6198	6602	6071	6321	4091
Dag (7-19u)	5065	3400	4915	4814	5596	4992	5378	5325	3376	4951	4893	5147	5141	5199	5603	3401
Avond (19-23u)	558	580	864	813	731	805	675	641	541	780	854	838	1217	618	573	520
Nacht (23-7u)	177	152	204	238	242	235	245	223	163	212	237	213	244	254	145	170
Ochtendspits (7-9u)	320	126	693	701	810	686	622	419	151	687	716	699	744	626	472	134
Avondspits (16-18u)	937	687	1187	1107	1160	1063	1118	849	576	1107	1129	1042	1100	1074	990	714
Validatie																

DOORSNEDE

	Sat 7/5	Sun 8/5	Mon 9/5	Tue 10/5	Wed 11/5	Thu 12/5	Fri 13/5	Sat 14/5	Sun 15/5	Mon 16/5	Tue 17/5	Wed 18/5	Thu 19/5	Fri 20/5	Sat 21/5	Sun 22/5
Ri. Noord	3303	2419	3443	3386	3754	3476	3576	3480	2334	3443	3431	3496	3842	3562	3632	2352
Ri. Zuid	2497	1713	2540	2479	2815	2556	2722	2709	1746	2500	2553	2702	2760	2509	2689	1739
Ri. Noord	57%	59%	58%	58%	57%	58%	57%	56%	57%	58%	57%	56%	58%	59%	57%	57%
Ri. Zuid	43%	41%	42%	42%	43%	42%	43%	44%	43%	42%	43%	44%	42%	41%	43%	43%
Licht (L)	5681	4081	5814	5695	6389	5855	6117	6088	4032	5766	5800	6029	6398	5910	6222	4036
Middelzwaar (M)	46	22	90	83	81	94	83	49	26	99	111	77	124	85	52	31
Zwaar (Z)	73	29	79	87	99	83	98	52	22	78	73	92	80	76	47	24
% Licht (L)	97,9%	98,8%	97,2%	97,1%	97,3%	97,1%	97,1%	98,4%	98,8%	97,0%	96,9%	97,3%	96,9%	97,3%	98,4%	98,7%
% Middelzwaar (M)	0,8%	0,5%	1,5%	1,4%	1,2%	1,6%	1,3%	0,8%	0,6%	1,7%	1,9%	1,2%	1,9%	1,4%	0,8%	0,8%
% Zwaar (Z)	1,3%	0,7%	1,3%	1,5%	1,5%	1,4%	1,6%	0,8%	0,5%	1,3%	1,2%	1,5%	1,2%	1,3%	0,7%	0,6%

VERKEERSTELLING

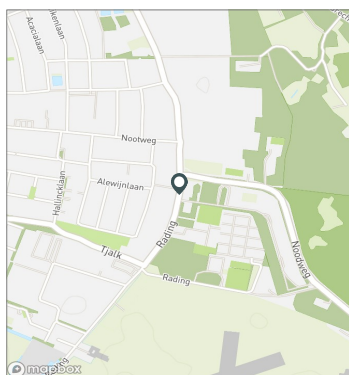
Motorvoertuigen

Meetlocatie

Rading
Hilversum
Tussen Tjalk en Noodweg
Ri. 1 = Ri. Noord (Noodweg)
Ri. 2 = Ri. Zuid (Tjalk)

Meting

Meetperiode: 6 mei t/m 23 mei 2022
Methodiek: Telslangen
In opdracht van: Gemeente Wijdmeren
Uitgevoerd door: MetroCount



Voertuigclassificatie

Voertuigclassificatie op basis van ascombinaties
L = Licht verkeer (2 assen, asafstand < 3,7 m)
M = Middelzwaar verkeer (2 assen, asafstand > 3,7 m)
Z = Zwaar verkeer (3 of meer assen)

RADING, HILVERSUM

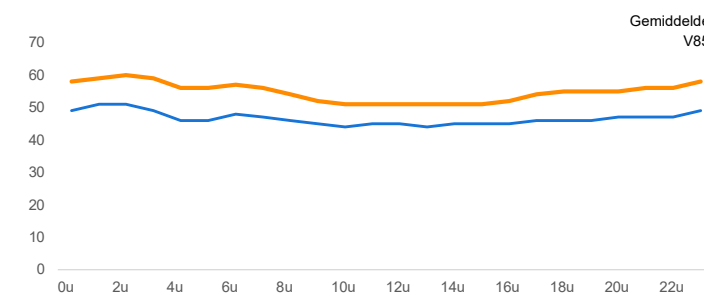
Tussen Tjalk en Noodweg



SNELHEDEN WEEKDAG

	Doorsnede		Ri. Noord		Ri. Zuid	
	Gemiddelde	V85	Gemiddelde	V85	Gemiddelde	V85
00:00 - 01:00	49	58	49	59	49	58
01:00 - 02:00	51	59	52	63	49	58
02:00 - 03:00	51	60	50	58	53	62
03:00 - 04:00	49	59	49	58	49	62
04:00 - 05:00	46	56	46	53	45	60
05:00 - 06:00	46	56	46	55	45	58
06:00 - 07:00	48	57	48	57	47	57
07:00 - 08:00	47	56	48	56	47	56
08:00 - 09:00	46	54	46	54	45	52
09:00 - 10:00	45	52	46	53	45	51
10:00 - 11:00	44	51	45	52	44	50
11:00 - 12:00	45	51	45	52	44	50
12:00 - 13:00	45	51	45	52	44	50
13:00 - 14:00	44	51	44	52	44	50
14:00 - 15:00	45	51	45	52	45	50
15:00 - 16:00	45	51	45	52	45	51
16:00 - 17:00	45	52	45	53	45	52
17:00 - 18:00	46	54	46	54	46	54
18:00 - 19:00	46	55	46	55	46	54
19:00 - 20:00	46	55	46	55	46	54
20:00 - 21:00	47	55	47	55	47	55
21:00 - 22:00	47	56	47	56	47	56
22:00 - 23:00	47	56	47	56	48	57
23:00 - 24:00	49	58	49	59	48	57
Gemiddelde	46	53	46	54	45	53

UURVERLOOP SNELHEDEN



SNELHEDEN PER DAGSOORT

	Doorsnede		Ri. Noord		Ri. Zuid	
	Gemiddelde	V85	Gemiddelde	V85	Gemiddelde	V85
Maandag	46	54	46	54	46	54
Dinsdag	46	54	46	54	46	53
Woensdag	45	53	46	54	45	52
Donderdag	45	53	45	53	45	52
Vrijdag	46	53	46	54	45	53
Zaterdag	46	53	46	53	46	53
Zondag	45	53	45	54	45	52
Werkdag	46	53	46	54	45	53
Weekdag	45	53	46	54	45	53

SNELHEIDSVERDELING WEEKDAG

	Doorsnede		Ri. Noord		Ri. Zuid	
	%	Cumulatief %	%	Cumulatief %	%	Cumulatief %
< 20 km/u	0,3%	0,3%	0,2%	0,2%	0,3%	0,3%
20 - 30 km/u	1,1%	1,4%	1,1%	1,3%	1,3%	1,6%
30 - 40 km/u	15,9%	17,3%	16,1%	17,4%	15,5%	17,1%
40 - 50 km/u	61,5%	78,8%	60,3%	77,6%	63,2%	80,3%
50 - 60 km/u	18,9%	97,6%	19,9%	97,5%	17,5%	97,8%
60 - 70 km/u	2,0%	99,7%	2,2%	99,7%	1,8%	99,6%
70 - 80 km/u	0,3%	99,9%	0,3%	99,9%	0,3%	99,9%
> 80 km/u	0,1%	100,0%	0,1%	100,0%	0,1%	100,0%

SNELHEIDSVERDELING DOORSNEDE

