

VERKEERSTELLING

Motorvoertuigen

Horndijk, Kortenhoef

Tussen Oud Loosdrechtsedijk en Vreelandseweg (N201)

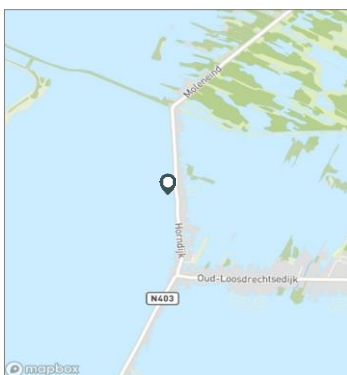


Meetlocatie

Horndijk
Kortenhoef
Tussen Oud Loosdrechtsedijk en Vreelandseweg (N201)
Ri. 1 = Ri. Noord (Vreelandseweg (N201))
Ri. 2 = Ri. Zuid (Oud Loosdrechtsedijk)

Meting

Meetperiode: 12 september t/m 28 september 2017
Methodiek: Telslangen (Meetel MC)
In opdracht van: Via van Dalen
Uitgevoerd door: Meetel



Voertuigclassificatie

Voertuigclassificatie op basis van ascombinaties
L = Licht verkeer (2 assen, asafstand < 3,7 m)
M = Middelzwaar verkeer (2 assen, asafstand > 3,7 m)
Z = Zwaar verkeer (3 of meer assen)

INTENSITEITEN

	Doorsnede				Ri. Noord		Ri. Zuid	
	Werkdag	Weekdag	Werkdag	Weekdag	Werkdag	Weekdag	Werkdag	Weekdag
Elmaal (0-24u)	1081	100%	1084	100%	527	531	554	553
Dag (7-19u)	918	85.0%	913	84.2%	449	447	470	466
Avond (19-23u)	127	11.8%	133	12.2%	62	65	65	68
Nacht (23-7u)	35	3.3%	39	3.6%	17	20	19	19
Ochtendspits (7-9u)	144	13.3%	112	10.3%	57	44	87	68
Avondspits (16-18u)	194	18.0%	198	18.3%	102	104	92	94

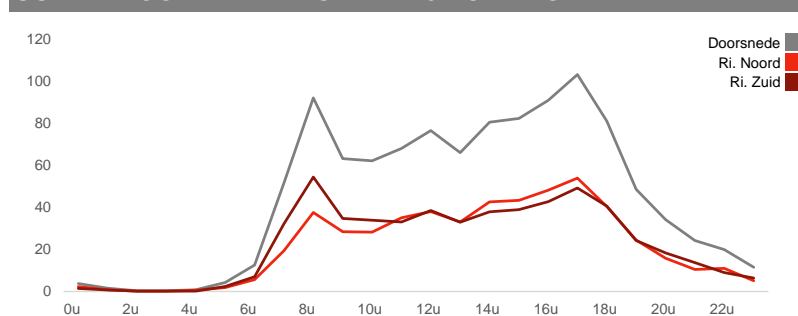
UURCIJFERS

	Doorsnede				Ri. Noord		Ri. Zuid	
	Werkdag	Weekdag	Werkdag	Weekdag	Werkdag	Weekdag	Werkdag	Weekdag
00:00 - 01:00	4	0.3%	6	0.6%	2	4	1	2
01:00 - 02:00	2	0.1%	3	0.3%	1	2	1	1
02:00 - 03:00	0	0.0%	2	0.1%	0	1	0	1
03:00 - 04:00	0	0.0%	0	0.0%	0	0	0	0
04:00 - 05:00	1	0.1%	1	0.1%	1	0	0	0
05:00 - 06:00	4	0.4%	3	0.3%	2	1	2	2
06:00 - 07:00	13	1.2%	10	1.0%	6	5	7	6
07:00 - 08:00	52	4.8%	38	3.5%	19	14	32	24
08:00 - 09:00	92	8.5%	74	6.8%	38	30	54	44
09:00 - 10:00	63	5.9%	59	5.4%	29	28	35	31
10:00 - 11:00	62	5.8%	61	5.6%	28	29	34	32
11:00 - 12:00	68	6.3%	68	6.3%	35	34	33	34
12:00 - 13:00	77	7.1%	81	7.5%	38	39	39	42
13:00 - 14:00	66	6.1%	76	7.0%	33	38	33	38
14:00 - 15:00	81	7.5%	87	8.1%	43	46	38	42
15:00 - 16:00	82	7.6%	91	8.4%	43	47	39	44
16:00 - 17:00	91	8.4%	97	8.9%	48	51	43	46
17:00 - 18:00	103	9.6%	101	9.4%	54	53	49	48
18:00 - 19:00	81	7.5%	80	7.3%	40	39	41	40
19:00 - 20:00	49	4.5%	48	4.5%	24	23	24	25
20:00 - 21:00	34	3.2%	37	3.4%	16	17	18	20
21:00 - 22:00	24	2.2%	27	2.4%	11	13	14	14
22:00 - 23:00	20	1.8%	21	1.9%	11	11	9	10
23:00 - 24:00	12	1.1%	13	1.2%	5	6	6	7

VOERTUIGVERDELING

	Doorsnede				Ri. Noord		Ri. Zuid	
	Werkdag	Weekdag	Werkdag	Weekdag	Werkdag	Weekdag	Werkdag	Weekdag
Licht (L)	1053	97.4%	1061	97.8%	97.5%	97.9%	97.4%	97.8%
Middelzwaar (M)	17	1.5%	13	1.2%	1.5%	1.2%	1.6%	1.2%
Zwaar (Z)	11	1.0%	10	0.9%	1.0%	0.9%	1.0%	1.0%

UURVERLOOP WERKDAG PER RIJRICHTING



ETMAALTOTALEN

	Aantal voertuigen
Wed 13/Sep	1012
Thu 14/Sep	993
Fri 15/Sep	1132
Sat 16/Sep	965
Sun 17/Sep	1064
Mon 18/Sep	975
Tue 19/Sep	1066
Wed 20/Sep	1106
Thu 21/Sep	1212
Fri 22/Sep	1139
Sat 23/Sep	1276
Sun 24/Sep	1793
Mon 25/Sep	1028
Tue 26/Sep	1099
Wed 27/Sep	1204

SNELHEID

	Doorsnede	Ri. Noord	Ri. Zuid
Gem. snelheid	38	37	39
V85	48	47	48
< 20 km/uur	1,8%	1,9%	1,7%
20 - 30 km/uur	12,8%	14,2%	11,5%
30 - 40 km/uur	44,6%	46,9%	42,3%
40 - 50 km/uur	34,0%	30,8%	37,1%
50 - 60 km/uur	6,1%	5,6%	6,5%
60 - 70 km/uur	0,6%	0,5%	0,7%
70 - 80 km/uur	0,1%	0,1%	0,1%
> 80 km/uur	0,0%	0,0%	0,0%

VERKEERSTELLING

Motorvoertuigen

Horndijk, Kortenhoef

Tussen Oud Loosdrechtsedijk en Vreelandseweg (N201)

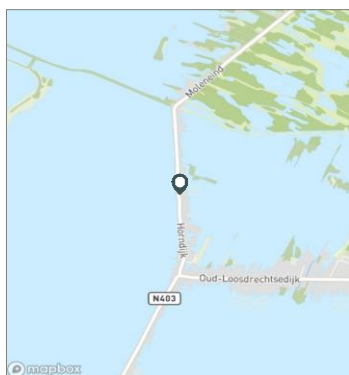


Meetlocatie

Horndijk
Kortenhoef
Tussen Oud Loosdrechtsedijk en Vreelandseweg (N201)
Ri. 1 = Ri. Noord (Vreelandseweg (N201))
Ri. 2 = Ri. Zuid (Oud Loosdrechtsedijk)

Meting

Meetperiode: 12 september t/m 28 september 2017
Methodiek: Telslangen (Meetel MC)
In opdracht van: Via van Dalen
Uitgevoerd door: Meetel



Voertuigclassificatie

Voertuigclassificatie op basis van ascombinaties

L = Licht verkeer (2 assen, asafstand < 3,7 m)

M = Middelzwaar verkeer (2 assen, asafstand > 3,7 m)

Z = Zwaar verkeer (3 of meer assen)

WERKDAG

		Doorsnede				Ri. Noord				Ri. Zuid			
		L	M	Z	Tot	L	M	Z	Tot	L	M	Z	Tot
00:00 - 01:00		4	0	0	4	2	0	0	2	1	0	0	1
01:00 - 02:00		1	0	0	2	1	0	0	1	1	0	0	1
02:00 - 03:00		0	0	0	0	0	0	0	0	0	0	0	0
03:00 - 04:00		0	0	0	0	0	0	0	0	0	0	0	0
04:00 - 05:00		1	0	0	1	1	0	0	1	0	0	0	0
05:00 - 06:00		4	0	0	4	2	0	0	2	2	0	0	2
06:00 - 07:00		12	0	0	13	5	0	0	6	7	0	0	7
07:00 - 08:00		48	1	2	52	19	0	1	19	30	1	1	32
08:00 - 09:00		90	1	1	92	37	1	0	38	54	0	1	54
09:00 - 10:00		61	1	1	63	27	1	0	29	33	1	1	35
10:00 - 11:00		60	1	1	62	27	0	1	28	33	0	0	34
11:00 - 12:00		66	2	1	68	34	1	0	35	32	1	0	33
12:00 - 13:00		73	2	2	77	36	1	1	38	37	1	1	39
13:00 - 14:00		64	1	0	66	33	1	0	33	32	1	0	33
14:00 - 15:00		78	2	1	81	42	1	0	43	36	1	0	38
15:00 - 16:00		81	1	1	82	43	1	0	43	38	0	0	39
16:00 - 17:00		89	1	1	91	47	1	1	48	42	1	0	43
17:00 - 18:00		101	1	1	103	53	0	1	54	49	1	0	49
18:00 - 19:00		79	1	0	81	40	1	0	40	40	1	0	41
19:00 - 20:00		48	0	0	49	24	0	0	24	24	0	0	24
20:00 - 21:00		34	0	0	34	16	0	0	16	18	0	0	18
21:00 - 22:00		24	0	0	24	10	0	0	11	14	0	0	14
22:00 - 23:00		20	0	0	20	11	0	0	11	9	0	0	9
23:00 - 24:00		12	0	0	12	5	0	0	5	6	0	0	6
Etmaal (0-24u)		1053	17	11	1081	514	8	5	527	539	9	6	554
Dag (7-19u)		892	16	11	918	436	8	5	449	456	8	6	470
Avond (19-23u)		126	1	0	127	61	0	0	62	65	0	0	65
Nacht (23-7u)		35	0	0	35	16	0	0	17	18	0	0	19
Ochtendspits (7-9u)		139	2	3	144	55	1	1	57	83	2	2	87
Avondspits (16-18u)		190	2	2	194	100	1	1	102	90	1	0	92

VERKEERSTELLING

Motorvoertuigen

Horndijk, Kortenhoef

Tussen Oud Loosdrechtsedijk en Vreelandseweg (N201)

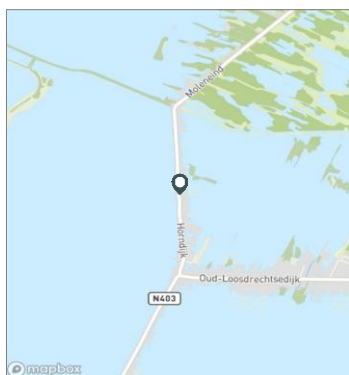


Meetlocatie

Horndijk
Kortenhoef
Tussen Oud Loosdrechtsedijk en Vreelandseweg (N201)
Ri. 1 = Ri. Noord (Vreelandseweg (N201))
Ri. 2 = Ri. Zuid (Oud Loosdrechtsedijk)

Meting

Meetperiode: 12 september t/m 28 september 2017
Methodiek: Telslangen (Meetel MC)
In opdracht van: Via van Dalen
Uitgevoerd door: Meetel



Voertuigclassificatie

Voertuigclassificatie op basis van ascombinaties

L = Licht verkeer (2 assen, asafstand < 3,7 m)

M = Middelzwaar verkeer (2 assen, asafstand > 3,7 m)

Z = Zwaar verkeer (3 of meer assen)

WEEKDAG

		Doorsnede				Ri. Noord				Ri. Zuid			
		L	M	Z	Tot	L	M	Z	Tot	L	M	Z	Tot
00:00 - 01:00		6	0	0	6	4	0	0	4	2	0	0	2
01:00 - 02:00		3	0	0	3	2	0	0	2	1	0	0	1
02:00 - 03:00		2	0	0	2	1	0	0	1	1	0	0	1
03:00 - 04:00		0	0	0	0	0	0	0	0	0	0	0	0
04:00 - 05:00		1	0	0	1	0	0	0	0	0	0	0	0
05:00 - 06:00		3	0	0	3	1	0	0	1	2	0	0	2
06:00 - 07:00		10	0	0	10	5	0	0	5	6	0	0	6
07:00 - 08:00		36	1	1	38	14	0	0	14	22	1	1	24
08:00 - 09:00		73	1	1	74	29	1	0	30	44	0	0	44
09:00 - 10:00		57	1	1	59	27	1	0	28	30	1	1	31
10:00 - 11:00		59	1	1	61	28	0	0	29	32	0	0	32
11:00 - 12:00		67	1	1	68	33	1	0	34	33	1	0	34
12:00 - 13:00		78	1	1	81	38	1	1	39	41	0	1	42
13:00 - 14:00		74	1	1	76	37	0	0	38	37	1	0	38
14:00 - 15:00		85	1	1	87	45	0	0	46	40	1	1	42
15:00 - 16:00		89	1	1	91	46	1	0	47	43	1	0	44
16:00 - 17:00		95	1	1	97	50	0	1	51	45	1	0	46
17:00 - 18:00		100	1	1	101	52	0	1	53	48	0	0	48
18:00 - 19:00		78	1	0	80	39	0	0	39	40	0	0	40
19:00 - 20:00		48	0	0	48	23	0	0	23	25	0	0	25
20:00 - 21:00		36	0	0	37	17	0	0	17	20	0	0	20
21:00 - 22:00		26	0	0	27	13	0	0	13	14	0	0	14
22:00 - 23:00		21	0	0	21	11	0	0	11	10	0	0	10
23:00 - 24:00		13	0	0	13	6	0	0	6	7	0	0	7
Etmaal (0-24u)		1061	13	10	1084	520	6	5	531	540	7	6	553
Dag (7-19u)		890	13	10	913	437	6	4	447	454	6	5	466
Avond (19-23u)		132	0	0	133	64	0	0	65	68	0	0	68
Nacht (23-7u)		38	0	0	39	19	0	0	20	19	0	0	19
Ochtendspits (7-9u)		108	2	2	112	43	1	1	44	66	1	1	68
Avondspits (16-18u)		195	2	2	198	102	1	1	104	93	1	0	94

VERKEERSTELLING

Motorvoertuigen

Horndijk, Kortenhoef

Tussen Oud Loosdrechtsedijk en Vreelandseweg (N201)

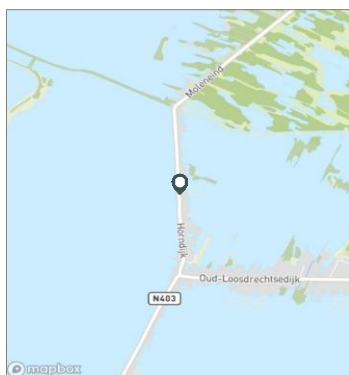


Meetlocatie

Horndijk
Kortenhoef
Tussen Oud Loosdrechtsedijk en Vreelandseweg (N201)
Ri. 1 = Ri. Noord (Vreelandseweg (N201))
Ri. 2 = Ri. Zuid (Oud Loosdrechtsedijk)

Meting

Meetperiode: 12 september t/m 28 september 2017
Methodiek: Telslangen (Meetel MC)
In opdracht van: Via van Dalen
Uitgevoerd door: Meetel



Voertuigclassificatie

Voertuigclassificatie op basis van ascombinaties

L = Licht verkeer (2 assen, asafstand < 3,7 m)

M = Middelzwaar verkeer (2 assen, asafstand > 3,7 m)

Z = Zwaar verkeer (3 of meer assen)

Validatie

■ = Compleet en representatief

■ = Niet representatief

■ = Niet compleet

■ = Feestdag

DOORSNEDE

	Wed 13/9	Thu 14/9	Fri 15/9	Sat 16/9	Sun 17/9	Mon 18/9	Tue 19/9	Wed 20/9	Thu 21/9	Fri 22/9	Sat 23/9	Sun 24/9	Mon 25/9	Tue 26/9	Wed 27/9
00:00 - 01:00	3	3	6	12	16	1	2	1	5	5	8	18	7	2	7
01:00 - 02:00	1	3	1	4	7	1	2	0	3	1	13	11	4	0	1
02:00 - 03:00	1	0	0	1	4	0	1	1	0	0	9	5	1	0	0
03:00 - 04:00	0	0	1	1	1	0	0	0	0	1	0	5	0	0	2
04:00 - 05:00	1	1	2	0	0	3	0	0	0	1	0	1	0	0	1
05:00 - 06:00	6	4	6	1	1	6	5	5	8	7	0	1	2	0	1
06:00 - 07:00	10	13	14	12	2	11	14	12	14	11	4	5	15	12	11
07:00 - 08:00	47	54	40	7	2	49	55	56	55	37	7	4	65	59	57
08:00 - 09:00	86	102	80	31	28	87	110	84	94	75	28	21	98	113	89
09:00 - 10:00	66	68	65	53	42	57	60	69	78	54	57	41	48	81	56
10:00 - 11:00	48	53	66	46	57	58	52	63	77	67	71	69	68	75	54
11:00 - 12:00	63	62	66	53	68	65	73	83	67	69	88	110	67	69	87
12:00 - 13:00	61	62	84	64	100	73	68	102	74	89	103	99	65	88	81
13:00 - 14:00	64	61	76	79	102	69	81	69	70	73	114	194	57	66	80
14:00 - 15:00	79	66	80	68	104	77	73	84	101	80	140	331	84	72	99
15:00 - 16:00	81	66	95	71	121	70	80	87	90	84	132	361	83	66	96
16:00 - 17:00	70	90	97	89	121	96	82	89	98	87	112	134	85	79	127
17:00 - 18:00	106	91	102	98	88	79	116	83	118	109	114	120	97	109	131
18:00 - 19:00	66	65	92	80	68	80	59	77	92	96	87	94	73	83	97
19:00 - 20:00	59	43	55	52	48	36	46	50	56	67	43	72	43	44	39
20:00 - 21:00	31	30	50	47	37	21	33	43	38	38	51	48	27	33	34
21:00 - 22:00	29	20	23	32	32	14	26	15	37	31	32	25	24	20	24
22:00 - 23:00	24	20	18	34	10	17	19	21	24	31	39	18	11	16	23
23:00 - 24:00	10	16	13	30	5	5	9	12	13	26	24	6	4	12	7
Etmaal (0-24u)	1012	993	1132	965	1064	975	1066	1106	1212	1139	1276	1793	1028	1099	1204
Dag (7-19u)	837	840	943	739	901	860	909	946	1014	920	1053	1578	890	960	1054
Avond (19-23u)	143	113	146	165	127	88	124	129	155	167	165	163	105	113	120
Nacht (23-7u)	32	40	43	61	36	27	33	31	43	52	58	52	33	26	30
Ochtendspits (7-9u)	133	156	120	38	30	136	165	140	149	112	35	25	163	172	146
Avondspits (16-18u)	176	181	199	187	209	175	198	172	216	196	226	254	182	188	258
Validatie															

DOORSNEDE

	Wed 13/9	Thu 14/9	Fri 15/9	Sat 16/9	Sun 17/9	Mon 18/9	Tue 19/9	Wed 20/9	Thu 21/9	Fri 22/9	Sat 23/9	Sun 24/9	Mon 25/9	Tue 26/9	Wed 27/9
Ri. Noord	483	496	556	481	528	479	490	539	602	562	627	1045	504	526	607
Ri. Zuid	529	497	576	484	536	496	576	567	610	577	649	748	524	573	597
Ri. Noord	48%	50%	49%	50%	50%	49%	46%	49%	50%	49%	49%	58%	49%	48%	50%
Ri. Zuid	52%	50%	51%	50%	50%	51%	54%	51%	50%	51%	51%	42%	51%	52%	50%
Licht (L)	987	963	1098	957	1057	950	1034	1072	1184	1109	1247	1761	1010	1073	1176
Middelzwaar (M)	14	19	22	5	0	17	19	17	16	18	13	1	8	16	18
Zwaar (Z)	11	11	12	3	7	8	13	17	12	12	16	31	10	10	10
% Licht (L)	97.5%	97.0%	97.0%	99.2%	99.3%	97.4%	97.0%	96.9%	97.7%	97.4%	97.7%	98.2%	98.2%	97.6%	97.7%
% Middelzwaar (M)	1.4%	1.9%	1.9%	0.5%	0.0%	1.7%	1.8%	1.5%	1.3%	1.6%	1.0%	0.1%	0.8%	1.5%	1.5%
% Zwaar (Z)	1.1%	1.1%	1.1%	0.3%	0.7%	0.8%	1.2%	1.5%	1.0%	1.1%	1.3%	1.7%	1.0%	0.9%	0.8%