

VERKEERSTELLING

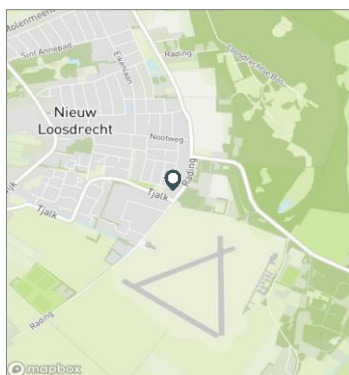
Motorvoertuigen

Meetlocatie

Rading
Hilversum
Tussen Tjalk en Noodweg
Ri. 1 = Ri. Noordoost (Noodweg)
Ri. 2 = Ri. Zuidwest (Tjalk)

Meting

Meetperiode: 13 september t/m 28 september 2017
Methodiek: Telslangen (Meetel MC)
In opdracht van: Via van Dalen
Uitgevoerd door: Meetel



Voertuigclassificatie

Voertuigclassificatie op basis van ascombinaties

L = Licht verkeer (2 assen, asafstand < 3,7 m)
M = Middelzwaar verkeer (2 assen, asafstand > 3,7 m)
Z = Zwaar verkeer (3 of meer assen)

Rading, Hilversum

Tussen Tjalk en Noodweg

INTENSITEITEN

	Doorsnede		Ri. Noordoost		Ri. Zuidwest			
	Werkdag	Weekdag	Werkdag	Weekdag	Werkdag	Weekdag		
Etmaal (0-24u)	4950	100%	4759	100%	2708	2590	2242	2169
Dag (7-19u)	4137	83.6%	4027	84.6%	2259	2193	1879	1834
Avond (19-23u)	660	13.3%	589	12.4%	355	313	305	275
Nacht (23-7u)	153	3.1%	144	3.0%	94	84	58	60
Ochtendspits (7-9u)	561	11.3%	453	9.5%	337	268	223	185
Avondspits (16-18u)	935	18.9%	879	18.5%	498	483	437	396

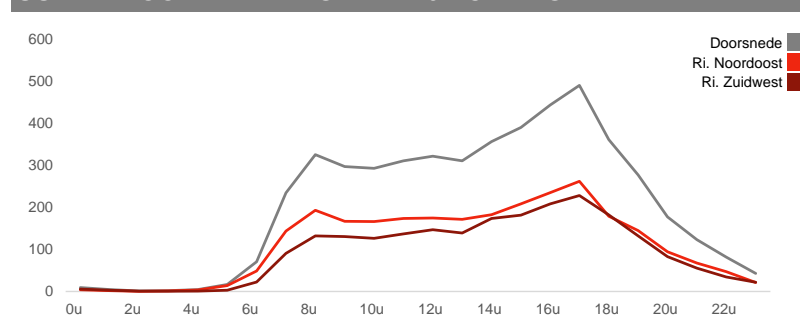
UURCIJFERS

	Doorsnede		Ri. Noordoost		Ri. Zuidwest			
	Werkdag	Weekdag	Werkdag	Weekdag	Werkdag	Weekdag		
00:00 - 01:00	9	0.2%	17	0.4%	4	7	5	9
01:00 - 02:00	5	0.1%	10	0.2%	2	4	3	6
02:00 - 03:00	1	0.0%	3	0.1%	0	1	1	2
03:00 - 04:00	2	0.0%	3	0.1%	1	1	1	2
04:00 - 05:00	4	0.1%	4	0.1%	4	3	1	1
05:00 - 06:00	17	0.3%	13	0.3%	14	10	3	3
06:00 - 07:00	71	1.4%	54	1.1%	49	37	22	17
07:00 - 08:00	235	4.7%	182	3.8%	144	111	91	71
08:00 - 09:00	326	6.6%	271	5.7%	193	157	132	114
09:00 - 10:00	297	6.0%	283	5.9%	167	157	131	126
10:00 - 11:00	293	5.9%	299	6.3%	166	166	127	134
11:00 - 12:00	311	6.3%	325	6.8%	174	182	137	142
12:00 - 13:00	322	6.5%	344	7.2%	175	182	147	162
13:00 - 14:00	311	6.3%	349	7.3%	172	187	139	162
14:00 - 15:00	357	7.2%	384	8.1%	183	196	174	188
15:00 - 16:00	390	7.9%	393	8.3%	209	209	182	184
16:00 - 17:00	444	9.0%	432	9.1%	235	239	209	193
17:00 - 18:00	491	9.9%	447	9.4%	262	244	228	202
18:00 - 19:00	361	7.3%	318	6.7%	179	164	182	154
19:00 - 20:00	277	5.6%	243	5.1%	145	127	132	117
20:00 - 21:00	177	3.6%	160	3.4%	95	84	83	76
21:00 - 22:00	123	2.5%	109	2.3%	68	59	56	50
22:00 - 23:00	82	1.7%	77	1.6%	47	44	35	32
23:00 - 24:00	43	0.9%	40	0.9%	21	19	22	21

VOERTUIGVERDELING

	Doorsnede		Ri. Noordoost		Ri. Zuidwest			
	Werkdag	Weekdag	Werkdag	Weekdag	Werkdag	Weekdag		
Licht (L)	4778	96.5%	4622	97.1%	96.2%	96.9%	96.9%	97.4%
Middelzwaar (M)	115	2.3%	92	1.9%	2.6%	2.2%	1.9%	1.6%
Zwaar (Z)	57	1.2%	46	1.0%	1.2%	0.9%	1.1%	1.0%

UURVERLOOP WERKDAG PER RIJRICHTING



ETMAALTOTALEN

	Aantal voertuigen
Thu 14/Sep	4914
Fri 15/Sep	5192
Sat 16/Sep	5309
Sun 17/Sep	3414
Mon 18/Sep	4944
Tue 19/Sep	4707
Wed 20/Sep	5101
Thu 21/Sep	4838
Fri 22/Sep	5082
Sat 23/Sep	4972
Sun 24/Sep	3431
Mon 25/Sep	4809
Tue 26/Sep	4827
Wed 27/Sep	5151

SNELHEID

	Doorsnede	Ri. Noordoost	Ri. Zuidwest
Gem. snelheid V85	45	45	44
< 20 km/uur	0,1%	0,1%	0,1%
20 - 30 km/uur	1,6%	1,2%	2,2%
30 - 40 km/uur	19,1%	18,3%	20,2%
40 - 50 km/uur	60,2%	59,6%	60,9%
50 - 60 km/uur	16,8%	18,2%	15,2%
60 - 70 km/uur	1,8%	2,2%	1,3%
70 - 80 km/uur	0,2%	0,3%	0,1%
> 80 km/uur	0,0%	0,1%	0,0%

VERKEERSTELLING

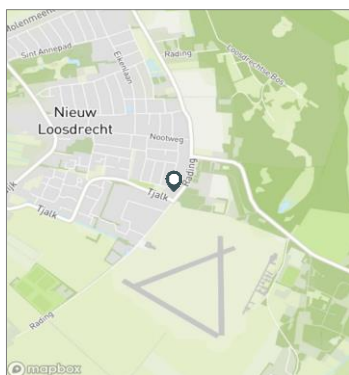
Motorvoertuigen

Meetlocatie

Rading
Hilversum
Tussen Tjalk en Noodweg
Ri. 1 = Ri. Noordoost (Noodweg)
Ri. 2 = Ri. Zuidwest (Tjalk)

Meting

Meetperiode: 13 september t/m 28 september 2017
Methodiek: Telslangen (Meetel MC)
In opdracht van: Via van Dalen
Uitgevoerd door: Meetel



Voertuigclassificatie

Voertuigclassificatie op basis van ascombinaties

L = Licht verkeer (2 assen, asafstand < 3,7 m)

M = Middelzwaar verkeer (2 assen, asafstand > 3,7 m)

Z = Zwaar verkeer (3 of meer assen)

Rading, Hilversum

Tussen Tjalk en Noodweg



WERKDAG

		Doorsnede				Ri. Noordoost				Ri. Zuidwest			
		L	M	Z	Tot	L	M	Z	Tot	L	M	Z	Tot
00:00 - 01:00		9	0	0	9	4	0	0	4	5	0	0	5
01:00 - 02:00		5	0	0	5	2	0	0	2	3	0	0	3
02:00 - 03:00		1	0	0	1	0	0	0	0	1	0	0	1
03:00 - 04:00		2	0	0	2	1	0	0	1	1	0	0	1
04:00 - 05:00		4	0	0	4	3	0	0	4	1	0	0	1
05:00 - 06:00		15	1	1	17	12	0	1	14	2	1	0	3
06:00 - 07:00		65	4	3	71	44	3	2	49	21	1	1	22
07:00 - 08:00		221	8	5	235	137	4	3	144	84	4	3	91
08:00 - 09:00		314	7	5	326	186	5	3	193	128	2	2	132
09:00 - 10:00		284	9	5	297	159	5	2	167	125	3	2	131
10:00 - 11:00		278	10	5	293	158	6	3	166	120	4	2	127
11:00 - 12:00		295	11	5	311	165	7	3	174	130	5	2	137
12:00 - 13:00		307	10	5	322	166	6	2	175	141	4	2	147
13:00 - 14:00		299	8	4	311	164	6	2	172	134	2	3	139
14:00 - 15:00		340	11	5	357	173	7	3	183	167	4	2	174
15:00 - 16:00		376	11	3	390	199	8	2	209	177	4	1	182
16:00 - 17:00		428	11	5	444	226	7	3	235	202	4	2	209
17:00 - 18:00		483	5	3	491	256	4	2	262	226	1	1	228
18:00 - 19:00		357	3	1	361	176	2	1	179	181	1	1	182
19:00 - 20:00		274	3	1	277	144	1	1	145	130	2	1	132
20:00 - 21:00		175	1	1	177	93	1	1	95	82	1	0	83
21:00 - 22:00		122	0	0	123	67	0	0	68	55	0	0	56
22:00 - 23:00		82	0	0	82	47	0	0	47	34	0	0	35
23:00 - 24:00		43	0	0	43	21	0	0	21	22	0	0	22
Etmaal (0-24u)		4778	115	57	4950	2605	71	32	2708	2173	44	26	2242
Dag (7-19u)		3981	105	51	4137	2165	66	27	2259	1816	39	24	1879
Avond (19-23u)		653	5	2	660	351	2	1	355	302	3	1	305
Nacht (23-7u)		143	5	4	153	88	3	3	94	55	2	1	58
Ochtendspits (7-9u)		535	15	10	561	322	9	6	337	213	6	5	223
Avondspits (16-18u)		911	16	8	935	483	11	5	498	428	5	3	437

VERKEERSTELLING

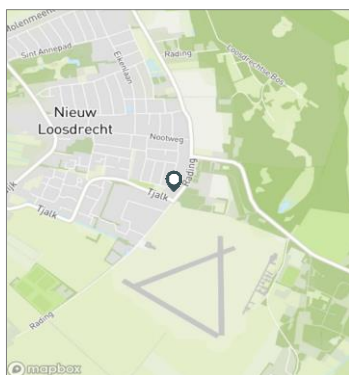
Motorvoertuigen

Meetlocatie

Rading
Hilversum
Tussen Tjalk en Noodweg
Ri. 1 = Ri. Noordoost (Noodweg)
Ri. 2 = Ri. Zuidwest (Tjalk)

Meting

Meetperiode: 13 september t/m 28 september 2017
Methodiek: Telslangen (Meetel MC)
In opdracht van: Via van Dalen
Uitgevoerd door: Meetel



Voertuigclassificatie

Voertuigclassificatie op basis van ascombinaties

L = Licht verkeer (2 assen, asafstand < 3,7 m)

M = Middelzwaar verkeer (2 assen, asafstand > 3,7 m)

Z = Zwaar verkeer (3 of meer assen)

Rading, Hilversum

Tussen Tjalk en Noodweg



WEEKDAG

	Doorsnede				Ri. Noordoost				Ri. Zuidwest			
	L	M	Z	Tot	L	M	Z	Tot	L	M	Z	Tot
00:00 - 01:00	17	0	0	17	7	0	0	7	9	0	0	9
01:00 - 02:00	9	0	0	10	4	0	0	4	6	0	0	6
02:00 - 03:00	3	0	0	3	1	0	0	1	2	0	0	2
03:00 - 04:00	3	0	0	3	1	0	0	1	2	0	0	2
04:00 - 05:00	3	0	0	4	3	0	0	3	1	0	0	1
05:00 - 06:00	12	1	1	13	9	0	1	10	2	1	0	3
06:00 - 07:00	49	3	2	54	34	2	1	37	15	1	1	17
07:00 - 08:00	172	6	4	182	106	3	2	111	66	3	2	71
08:00 - 09:00	262	5	4	271	151	4	2	157	111	2	2	114
09:00 - 10:00	273	6	4	283	151	4	2	157	122	2	2	126
10:00 - 11:00	288	8	4	299	159	4	2	166	129	3	2	134
11:00 - 12:00	312	9	4	325	175	6	2	182	137	4	2	142
12:00 - 13:00	332	8	4	344	176	4	2	182	157	3	2	162
13:00 - 14:00	339	7	3	349	181	5	1	187	158	2	2	162
14:00 - 15:00	371	9	4	384	188	5	2	196	183	4	2	188
15:00 - 16:00	381	9	3	393	201	6	2	209	180	3	1	184
16:00 - 17:00	420	9	4	432	232	5	2	239	188	4	2	193
17:00 - 18:00	439	4	3	447	239	3	2	244	200	1	1	202
18:00 - 19:00	314	3	1	318	161	2	1	164	153	1	1	154
19:00 - 20:00	240	2	1	243	125	1	0	127	115	1	0	117
20:00 - 21:00	158	1	1	160	83	1	0	84	75	1	0	76
21:00 - 22:00	108	0	0	109	58	0	0	59	50	0	0	50
22:00 - 23:00	76	0	0	77	44	0	0	44	32	0	0	32
23:00 - 24:00	40	0	0	40	19	0	0	19	21	0	0	21
Etmaal (0-24u)	4622	92	46	4759	2509	57	25	2590	2113	35	21	2169
Dag (7-19u)	3903	83	41	4027	2120	52	21	2193	1783	31	19	1834
Avond (19-23u)	582	4	2	589	310	2	1	313	272	2	1	275
Nacht (23-7u)	137	4	3	144	79	3	2	84	58	1	1	60
Ochtendspits (7-9u)	434	12	8	453	257	7	4	268	177	5	3	185
Avondspits (16-18u)	859	13	7	879	471	8	4	483	388	5	3	396

VERKEERSTELLING

Motorvoertuigen

Rading, Hilversum

Tussen Tjalk en Noodweg

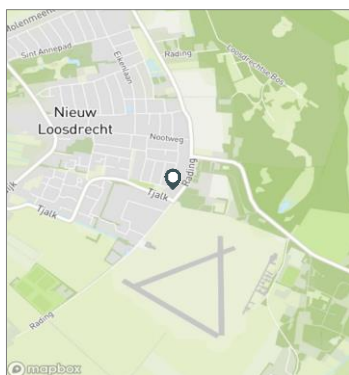


Meetlocatie

Rading
Hilversum
Tussen Tjalk en Noodweg
Ri. 1 = Ri. Noordoost (Noodweg)
Ri. 2 = Ri. Zuidwest (Tjalk)

Meting

Meetperiode: 13 september t/m 28 september 2017
Methodiek: Telslangen (Meetel MC)
In opdracht van: Via van Dalen
Uitgevoerd door: Meetel



Voertuigclassificatie

Voertuigclassificatie op basis van ascombinaties

L = Licht verkeer (2 assen, asafstand < 3,7 m)

M = Middelzwaar verkeer (2 assen, asafstand > 3,7 m)

Z = Zwaar verkeer (3 of meer assen)

Validatie

- = Compleet en representatief
- = Niet representatief
- = Niet compleet
- = Feestdag

DOORSNEDE

	Thu 14/9	Fri 15/9	Sat 16/9	Sun 17/9	Mon 18/9	Tue 19/9	Wed 20/9	Thu 21/9	Fri 22/9	Sat 23/9	Sun 24/9	Mon 25/9	Tue 26/9	Wed 27/9
00:00 - 01:00	11	18	39	40	5	8	2	5	16	29	33	7	5	12
01:00 - 02:00	5	8	19	29	3	0	5	3	13	16	21	2	4	7
02:00 - 03:00	0	5	1	6	1	0	2	0	1	15	2	1	0	1
03:00 - 04:00	0	3	6	3	0	1	1	0	3	4	11	3	2	3
04:00 - 05:00	5	4	1	1	5	4	3	5	5	2	4	3	5	5
05:00 - 06:00	13	18	5	3	14	17	11	14	19	6	3	21	17	17
06:00 - 07:00	81	63	15	6	74	72	65	82	50	22	6	84	75	66
07:00 - 08:00	237	232	89	15	258	255	233	212	225	80	20	224	246	218
08:00 - 09:00	326	330	207	72	303	303	356	313	335	198	57	342	333	310
09:00 - 10:00	333	329	343	131	320	288	277	269	309	361	150	285	281	297
10:00 - 11:00	295	321	398	230	289	259	307	296	348	424	211	300	245	316
11:00 - 12:00	319	357	440	264	333	264	323	327	331	476	255	283	274	317
12:00 - 13:00	302	361	465	365	310	280	351	320	371	456	309	290	288	343
13:00 - 14:00	296	365	569	378	323	277	312	304	342	492	343	329	317	394
14:00 - 15:00	342	427	566	355	307	344	343	352	393	471	423	328	347	360
15:00 - 16:00	371	454	468	353	374	384	400	380	477	425	350	342	353	359
16:00 - 17:00	422	470	529	344	434	421	473	414	449	444	291	449	417	475
17:00 - 18:00	486	453	389	273	503	445	480	505	435	375	310	543	512	511
18:00 - 19:00	353	336	231	168	415	352	416	296	347	217	221	364	351	373
19:00 - 20:00	293	234	177	147	308	277	290	256	216	158	150	264	303	305
20:00 - 21:00	160	176	122	111	178	168	196	204	140	118	116	135	192	215
21:00 - 22:00	120	108	97	53	109	130	140	140	83	70	68	127	150	136
22:00 - 23:00	88	66	78	46	56	117	84	89	95	72	57	57	83	76
23:00 - 24:00	56	54	55	21	22	41	31	52	79	41	20	26	27	35
Etmaal (0-24u)	4914	5192	5309	3414	4944	4707	5101	4838	5082	4972	3431	4809	4827	5151
Dag (7-19u)	4082	4435	4694	2948	4169	3872	4271	3988	4362	4419	2940	4079	3964	4273
Avond (19-23u)	661	584	474	357	651	692	710	689	534	418	391	583	728	732
Nacht (23-7u)	171	173	141	109	124	143	120	161	186	135	100	147	135	146
Ochtendspits (7-9u)	563	562	296	87	561	558	589	525	560	278	77	566	579	528
Avondspits (16-18u)	908	923	918	617	937	866	953	919	884	819	601	992	929	986
Validatie														

DOORSNEDE

	Thu 14/9	Fri 15/9	Sat 16/9	Sun 17/9	Mon 18/9	Tue 19/9	Wed 20/9	Thu 21/9	Fri 22/9	Sat 23/9	Sun 24/9	Mon 25/9	Tue 26/9	Wed 27/9
Ri. Noordoost	2673	2825	2869	1831	2682	2613	2752	2623	2804	2685	1798	2624	2691	2809
Ri. Zuidwest	2241	2367	2440	1583	2262	2094	2349	2215	2278	2287	1633	2185	2136	2342
Ri. Noordoost	54%	54%	54%	54%	54%	56%	54%	54%	55%	54%	52%	55%	56%	55%
Ri. Zuidwest	46%	46%	46%	46%	46%	44%	46%	46%	45%	46%	48%	45%	44%	45%
Licht (L)	4742	5012	5252	3378	4774	4524	4933	4672	4902	4897	3397	4609	4665	4993
Middelzwaar (M)	100	123	41	25	124	129	125	113	105	54	17	122	106	111
Zwaar (Z)	72	57	16	11	46	54	43	53	75	21	17	78	56	47
% Licht (L)	96.5%	96.5%	98.9%	98.9%	96.6%	96.1%	96.7%	96.6%	96.5%	98.5%	99.0%	95.8%	96.6%	96.9%
% Middelzwaar (M)	2.0%	2.4%	0.8%	0.7%	2.5%	2.7%	2.5%	2.3%	2.1%	1.1%	0.5%	2.5%	2.2%	2.2%
% Zwaar (Z)	1.5%	1.1%	0.3%	0.3%	0.9%	1.1%	0.8%	1.1%	1.5%	0.4%	0.5%	1.6%	1.2%	0.9%