

VERKEERSTELLING

Motorvoertuigen

Meetlocatie

Koninginneweg
Kortemhoef
Tussen B van Beeklaan en Herenweg
Ri. 1 = Ri. Noord (Herenweg)
Ri. 2 = Ri. Zuid (B van Beeklaan)

Meting

Meetperiode: 12 september t/m 28 september 2017
Methodiek: Telslangen (Meetel MC)
In opdracht van: Via van Dalen
Uitgevoerd door: Meetel



Voertuigclassificatie

Voertuigclassificatie op basis van ascombinaties
L = Licht verkeer (2 assen, asafstand < 3,7 m)
M = Middelzwaar verkeer (2 assen, asafstand > 3,7 m)
Z = Zwaar verkeer (3 of meer assen)

Koninginneweg, Kortemhoef

Tussen B van Beeklaan en Herenweg

INTENSITEITEN

	Doorsnede		Ri. Noord		Ri. Zuid			
	Werkdag	Weekdag	Werkdag	Weekdag	Werkdag	Weekdag		
Etmaal (0-24u)	2549	100%	2327	100%	977	900	1572	1427
Dag (7-19u)	2185	85.7%	1992	85.6%	826	758	1359	1234
Avond (19-23u)	293	11.5%	266	11.5%	127	116	167	150
Nacht (23-7u)	71	2.8%	69	3.0%	24	26	47	43
Ochtendspits (7-9u)	360	14.1%	282	12.1%	82	68	279	214
Avondspits (16-18u)	496	19.5%	440	18.9%	242	208	255	232

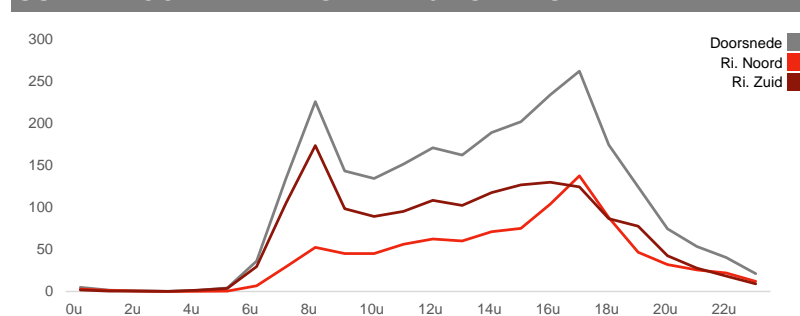
UURCIJFERS

	Doorsnede		Ri. Noord		Ri. Zuid			
	Werkdag	Weekdag	Werkdag	Weekdag	Werkdag	Weekdag		
00:00 - 01:00	5	0.2%	8	0.4%	3	4	2	4
01:00 - 02:00	2	0.1%	4	0.2%	1	2	0	1
02:00 - 03:00	1	0.0%	2	0.1%	0	2	0	1
03:00 - 04:00	0	0.0%	1	0.0%	0	0	0	1
04:00 - 05:00	2	0.1%	2	0.1%	0	0	1	1
05:00 - 06:00	4	0.2%	4	0.2%	0	0	4	4
06:00 - 07:00	36	1.4%	28	1.2%	7	5	30	23
07:00 - 08:00	134	5.3%	102	4.4%	29	23	105	79
08:00 - 09:00	226	8.9%	180	7.7%	52	45	174	135
09:00 - 10:00	144	5.6%	131	5.6%	45	41	98	89
10:00 - 11:00	134	5.3%	127	5.5%	45	43	89	84
11:00 - 12:00	151	5.9%	153	6.6%	56	58	95	96
12:00 - 13:00	171	6.7%	169	7.3%	63	64	109	106
13:00 - 14:00	162	6.4%	165	7.1%	60	61	102	105
14:00 - 15:00	189	7.4%	182	7.8%	71	70	118	112
15:00 - 16:00	202	7.9%	190	8.2%	75	71	127	119
16:00 - 17:00	234	9.2%	215	9.2%	104	95	130	121
17:00 - 18:00	262	10.3%	224	9.6%	138	113	125	111
18:00 - 19:00	175	6.8%	153	6.6%	88	74	87	79
19:00 - 20:00	125	4.9%	109	4.7%	47	42	78	67
20:00 - 21:00	75	2.9%	72	3.1%	32	31	43	41
21:00 - 22:00	53	2.1%	50	2.1%	26	24	28	26
22:00 - 23:00	41	1.6%	36	1.6%	22	20	18	16
23:00 - 24:00	21	0.8%	20	0.9%	12	11	9	9

VOERTUIGVERDELING

	Doorsnede		Ri. Noord		Ri. Zuid			
	Werkdag	Weekdag	Werkdag	Weekdag	Werkdag	Weekdag		
Licht (L)	2483	97.4%	2271	97.6%	96.9%	97.2%	97.7%	97.9%
Middelzwaar (M)	44	1.7%	38	1.6%	2.1%	2.0%	1.5%	1.4%
Zwaar (Z)	22	0.9%	17	0.7%	1.0%	0.9%	0.8%	0.7%

UURVERLOOP WERKDAG PER RIJRICHTING



ETMAALTOTALEN

	Aantal voertuigen
Wed 13/Sep	2553
Thu 14/Sep	2649
Fri 15/Sep	2679
Sat 16/Sep	2130
Sun 17/Sep	1475
Mon 18/Sep	2339
Tue 19/Sep	2432
Wed 20/Sep	2461
Thu 21/Sep	2521
Fri 22/Sep	2591
Sat 23/Sep	2135
Sun 24/Sep	1350
Mon 25/Sep	2461
Tue 26/Sep	2622
Wed 27/Sep	2811

SNELHEID

	Doorsnede	Ri. Noord	Ri. Zuid
Gem. snelheid	38	36	39
V85	47	46	48
< 20 km/uur	1,4%	2,2%	0,9%
20 - 30 km/uur	10,4%	14,3%	7,9%
30 - 40 km/uur	49,0%	53,3%	46,3%
40 - 50 km/uur	33,9%	26,8%	38,4%
50 - 60 km/uur	4,7%	3,0%	5,7%
60 - 70 km/uur	0,6%	0,3%	0,7%
70 - 80 km/uur	0,1%	0,0%	0,1%
> 80 km/uur	0,0%	0,0%	0,0%

VERKEERSTELLING

Motorvoertuigen

Koninginneweg, Kortenhoeft

Tussen B van Beeklaan en Herenweg

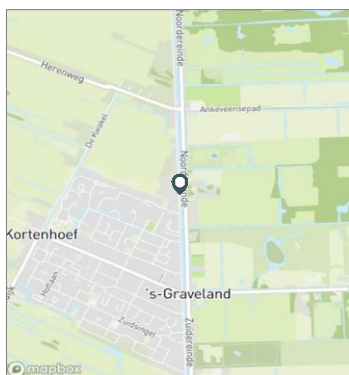


Meetlocatie

Koninginneweg
Kortenhoeft
Tussen B van Beeklaan en Herenweg
Ri. 1 = Ri. Noord (Herenweg)
Ri. 2 = Ri. Zuid (B van Beeklaan)

Meting

Meetperiode: 12 september t/m 28 september 2017
Methodiek: Telslangen (Meetel MC)
In opdracht van: Via van Dalen
Uitgevoerd door: Meetel



Voertuigclassificatie

Voertuigclassificatie op basis van ascombinaties

L = Licht verkeer (2 assen, asafstand < 3,7 m)

M = Middelzwaar verkeer (2 assen, asafstand > 3,7 m)

Z = Zwaar verkeer (3 of meer assen)

WERKDAG

	Doorsnede				Ri. Noord				Ri. Zuid			
	L	M	Z	Tot	L	M	Z	Tot	L	M	Z	Tot
00:00 - 01:00	5	0	0	5	3	0	0	3	2	0	0	2
01:00 - 02:00	1	0	0	2	1	0	0	1	0	0	0	0
02:00 - 03:00	1	0	0	1	0	0	0	0	0	0	0	0
03:00 - 04:00	0	0	0	0	0	0	0	0	0	0	0	0
04:00 - 05:00	1	0	0	2	0	0	0	0	1	0	0	1
05:00 - 06:00	4	0	0	4	0	0	0	0	4	0	0	4
06:00 - 07:00	35	1	1	36	7	0	0	7	29	1	0	30
07:00 - 08:00	130	2	2	134	28	1	1	29	102	1	1	105
08:00 - 09:00	222	2	2	226	50	1	1	52	171	1	1	174
09:00 - 10:00	140	3	1	144	43	1	0	45	97	2	0	98
10:00 - 11:00	130	3	2	134	43	1	1	45	86	2	1	89
11:00 - 12:00	145	5	1	151	53	3	1	56	93	2	0	95
12:00 - 13:00	167	4	1	171	60	2	1	63	106	2	1	109
13:00 - 14:00	158	3	1	162	58	2	0	60	100	2	1	102
14:00 - 15:00	185	3	1	189	69	2	1	71	115	2	1	118
15:00 - 16:00	197	4	2	202	73	2	1	75	124	2	1	127
16:00 - 17:00	225	6	3	234	99	3	2	104	126	3	2	130
17:00 - 18:00	256	3	3	262	134	1	2	138	121	2	1	125
18:00 - 19:00	172	1	1	175	87	0	0	88	85	1	0	87
19:00 - 20:00	123	1	1	125	47	0	0	47	77	1	1	78
20:00 - 21:00	73	1	1	75	31	0	0	32	42	0	1	43
21:00 - 22:00	53	1	0	53	25	0	0	26	27	1	0	28
22:00 - 23:00	40	0	0	41	22	0	0	22	18	0	0	18
23:00 - 24:00	21	0	0	21	12	0	0	12	9	0	0	9
Etmaal (0-24u)	2483	44	22	2549	946	21	10	977	1536	23	12	1572
Dag (7-19u)	2125	40	20	2185	798	19	9	826	1328	21	10	1359
Avond (19-23u)	289	2	2	293	125	1	1	127	164	2	1	167
Nacht (23-7u)	68	1	1	71	23	1	0	24	45	1	1	47
Ochtendspits (7-9u)	352	5	4	360	78	2	2	82	274	3	2	279
Avondspits (16-18u)	481	9	7	496	233	5	4	242	247	4	3	255

VERKEERSTELLING

Motorvoertuigen

Koninginneweg, Kortenhoeft

Tussen B van Beeklaan en Herenweg

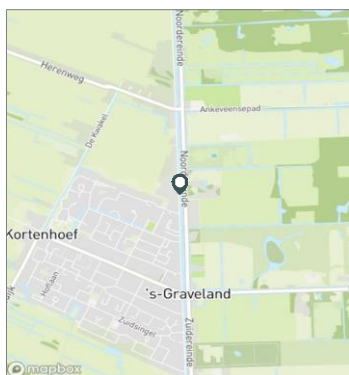


Meetlocatie

Koninginneweg
Kortenhoeft
Tussen B van Beeklaan en Herenweg
Ri. 1 = Ri. Noord (Herenweg)
Ri. 2 = Ri. Zuid (B van Beeklaan)

Meting

Meetperiode: 12 september t/m 28 september 2017
Methodiek: Telslangen (Meetel MC)
In opdracht van: Via van Dalen
Uitgevoerd door: Meetel



Voertuigclassificatie

Voertuigclassificatie op basis van ascombinaties

L = Licht verkeer (2 assen, asafstand < 3,7 m)

M = Middelzwaar verkeer (2 assen, asafstand > 3,7 m)

Z = Zwaar verkeer (3 of meer assen)

WEEKDAG

	Doorsnede				Ri. Noord				Ri. Zuid			
	L	M	Z	Tot	L	M	Z	Tot	L	M	Z	Tot
00:00 - 01:00	8	0	0	8	4	0	0	4	4	0	0	4
01:00 - 02:00	3	0	0	4	2	0	0	2	1	0	0	1
02:00 - 03:00	2	0	0	2	1	0	0	2	1	0	0	1
03:00 - 04:00	1	0	0	1	0	0	0	0	1	0	0	1
04:00 - 05:00	2	0	0	2	0	0	0	0	1	0	0	1
05:00 - 06:00	4	0	0	4	0	0	0	0	3	0	0	4
06:00 - 07:00	27	0	0	28	5	0	0	5	22	0	0	23
07:00 - 08:00	99	2	1	102	22	1	0	23	77	1	1	79
08:00 - 09:00	176	2	2	180	43	1	1	45	133	1	1	135
09:00 - 10:00	127	3	1	131	40	1	0	41	88	1	0	89
10:00 - 11:00	123	3	1	127	42	1	1	43	82	2	1	84
11:00 - 12:00	148	4	1	153	55	2	1	58	94	2	0	96
12:00 - 13:00	165	3	1	169	62	1	1	64	103	2	1	106
13:00 - 14:00	161	3	1	165	59	1	0	61	102	2	1	105
14:00 - 15:00	178	3	1	182	68	1	0	70	110	2	1	112
15:00 - 16:00	186	3	1	190	69	1	1	71	116	2	1	119
16:00 - 17:00	208	5	3	215	91	2	1	95	117	2	1	121
17:00 - 18:00	219	3	2	224	111	1	1	113	109	2	1	111
18:00 - 19:00	151	1	1	153	73	0	0	74	78	1	0	79
19:00 - 20:00	107	1	0	109	41	0	0	42	66	1	0	67
20:00 - 21:00	70	0	1	72	30	0	0	31	40	0	1	41
21:00 - 22:00	49	0	0	50	24	0	0	24	26	0	0	26
22:00 - 23:00	36	0	0	36	20	0	0	20	16	0	0	16
23:00 - 24:00	20	0	0	20	11	0	0	11	9	0	0	9
Etmaal (0-24u)	2271	38	17	2327	874	18	8	900	1397	21	10	1427
Dag (7-19u)	1942	35	15	1992	734	16	7	758	1208	18	8	1234
Avond (19-23u)	263	2	1	266	115	1	0	116	147	2	1	150
Nacht (23-7u)	67	1	1	69	25	1	0	26	42	1	0	43
Ochtendspits (7-9u)	275	4	3	282	65	2	1	68	210	2	2	214
Avondspits (16-18u)	427	7	5	440	202	3	3	208	226	4	2	232

VERKEERSTELLING

Motorvoertuigen

Koninginneweg, Kortemhoef

Tussen B van Beeklaan en Herenweg

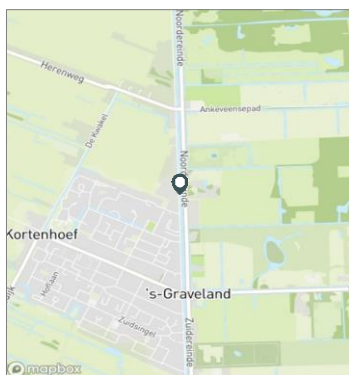


Meetlocatie

Koninginneweg
Kortemhoef
Tussen B van Beeklaan en Herenweg
Ri. 1 = Ri. Noord (Herenweg)
Ri. 2 = Ri. Zuid (B van Beeklaan)

Meting

Meetperiode: 12 september t/m 28 september 2017
Methodiek: Telslangen (Meetel MC)
In opdracht van: Via van Dalen
Uitgevoerd door: Meetel



Voertuigclassificatie

Voertuigclassificatie op basis van ascombinaties

L = Licht verkeer (2 assen, asafstand < 3,7 m)

M = Middelzwaar verkeer (2 assen, asafstand > 3,7 m)

Z = Zwaar verkeer (3 of meer assen)

Validatie

■ = Compleet en representatief

■ = Niet representatief

■ = Niet compleet

■ = Feestdag

DOORSNEDE

	Wed 13/9	Thu 14/9	Fri 15/9	Sat 16/9	Sun 17/9	Mon 18/9	Tue 19/9	Wed 20/9	Thu 21/9	Fri 22/9	Sat 23/9	Sun 24/9	Mon 25/9	Tue 26/9	Wed 27/9
00:00 - 01:00	1	7	3	21	14	2	5	2	8	4	14	17	5	4	5
01:00 - 02:00	1	0	1	10	13	2	1	1	2	4	4	10	2	0	2
02:00 - 03:00	1	1	1	5	9	1	1	1	2	0	3	6	0	2	0
03:00 - 04:00	1	0	0	1	6	0	0	1	0	0	2	3	0	0	0
04:00 - 05:00	2	2	2	3	4	1	1	2	2	1	0	2	1	2	2
05:00 - 06:00	4	2	2	3	4	2	5	3	2	3	5	2	5	8	6
06:00 - 07:00	34	35	37	7	5	37	31	34	41	30	13	7	41	43	30
07:00 - 08:00	140	143	128	41	13	143	145	118	136	112	29	7	134	124	154
08:00 - 09:00	268	259	216	105	26	194	230	206	219	186	95	28	227	228	246
09:00 - 10:00	147	143	138	150	57	149	131	114	131	163	138	48	133	143	176
10:00 - 11:00	132	137	156	144	72	125	126	127	141	151	163	61	159	131	138
11:00 - 12:00	142	151	178	185	120	144	137	166	161	170	233	94	151	155	162
12:00 - 13:00	184	170	198	182	132	136	171	191	165	190	220	125	148	160	197
13:00 - 14:00	160	171	173	223	142	143	173	148	175	168	205	119	150	153	190
14:00 - 15:00	179	207	208	183	133	161	177	209	167	216	206	132	185	194	207
15:00 - 16:00	191	195	241	197	145	210	164	190	191	235	164	134	197	210	196
16:00 - 17:00	226	221	243	211	147	240	215	236	231	234	177	137	220	230	261
17:00 - 18:00	250	281	252	141	125	244	232	270	250	245	135	118	258	313	300
18:00 - 19:00	168	213	194	108	85	142	178	126	176	171	108	89	165	177	192
19:00 - 20:00	122	119	113	63	68	114	123	133	138	128	65	83	103	130	150
20:00 - 21:00	78	83	82	55	64	62	72	69	69	63	72	64	81	73	64
21:00 - 22:00	52	50	54	34	61	43	57	57	55	50	32	36	44	67	58
22:00 - 23:00	52	40	33	30	20	30	40	40	36	43	35	17	31	53	50
23:00 - 24:00	18	19	26	28	10	14	17	17	23	24	17	11	21	22	25
Etmaal (0-24u)	2553	2649	2679	2130	1475	2339	2432	2461	2521	2591	2135	1350	2461	2622	2811
Dag (7-19u)	2187	2291	2325	1870	1197	2031	2079	2101	2143	2241	1873	1092	2127	2218	2419
Avond (19-23u)	304	292	282	182	213	249	292	299	298	284	204	200	259	323	322
Nacht (23-7u)	62	66	72	78	65	59	61	61	80	66	58	58	75	81	70
Ochtendspits (7-9u)	408	402	344	146	39	337	375	324	355	298	124	35	361	352	400
Avondspits (16-18u)	476	502	495	352	272	484	447	506	481	479	312	255	478	543	561
Validatie															

DOORSNEDE

	Wed 13/9	Thu 14/9	Fri 15/9	Sat 16/9	Sun 17/9	Mon 18/9	Tue 19/9	Wed 20/9	Thu 21/9	Fri 22/9	Sat 23/9	Sun 24/9	Mon 25/9	Tue 26/9	Wed 27/9
Ri. Noord	968	984	1028	852	597	864	931	956	975	983	805	572	920	1031	1126
Ri. Zuid	1585	1665	1651	1278	878	1475	1501	1505	1546	1608	1330	778	1541	1591	1685
Ri. Noord	38%	37%	38%	40%	40%	37%	38%	39%	39%	38%	38%	42%	37%	39%	40%
Ri. Zuid	62%	63%	62%	60%	60%	63%	62%	61%	61%	62%	62%	58%	63%	61%	60%
Licht (L)	2495	2590	2629	2075	1462	2283	2357	2407	2446	2534	2101	1332	2377	2537	2731
Middelzwaar (M)	42	40	35	48	11	34	50	40	52	38	26	14	55	56	42
Zwaar (Z)	16	19	15	7	2	22	25	14	23	19	8	4	29	29	38
% Licht (L)	97.7%	97.8%	98.1%	97.4%	99.1%	97.6%	96.9%	97.8%	97.0%	97.8%	98.4%	98.7%	96.6%	96.8%	97.2%
% Middelzwaar (M)	1.6%	1.5%	1.3%	2.3%	0.7%	1.5%	2.1%	1.6%	2.1%	1.5%	1.2%	1.0%	2.2%	2.1%	1.5%
% Zwaar (Z)	0.6%	0.7%	0.6%	0.3%	0.1%	0.9%	1.0%	0.6%	0.9%	0.7%	0.4%	0.3%	1.2%	1.1%	1.4%