



Nederhorst den Berg, gemeente Wijdmeren

Verkenningen de Blijk en Reiger slaan

20 april 2026

Stand van zaken



- Proces is in beweging
- Twee scholen, één gezamenlijk nieuw gebouw
- De sporthal is afgeschreven
- Alle functies komen terug PLUS woningen
- Werkgroep de Blijkmakers
- Maandagavond 18 mei en jaarmarkt 20 juni; daarna naar de politiek
- Raadsvergadering 8 oktober 2026 is bepalend
- Fusie met Hilversum: proces en project
- Korte en lange termijnplanning

Situatie



Situatie

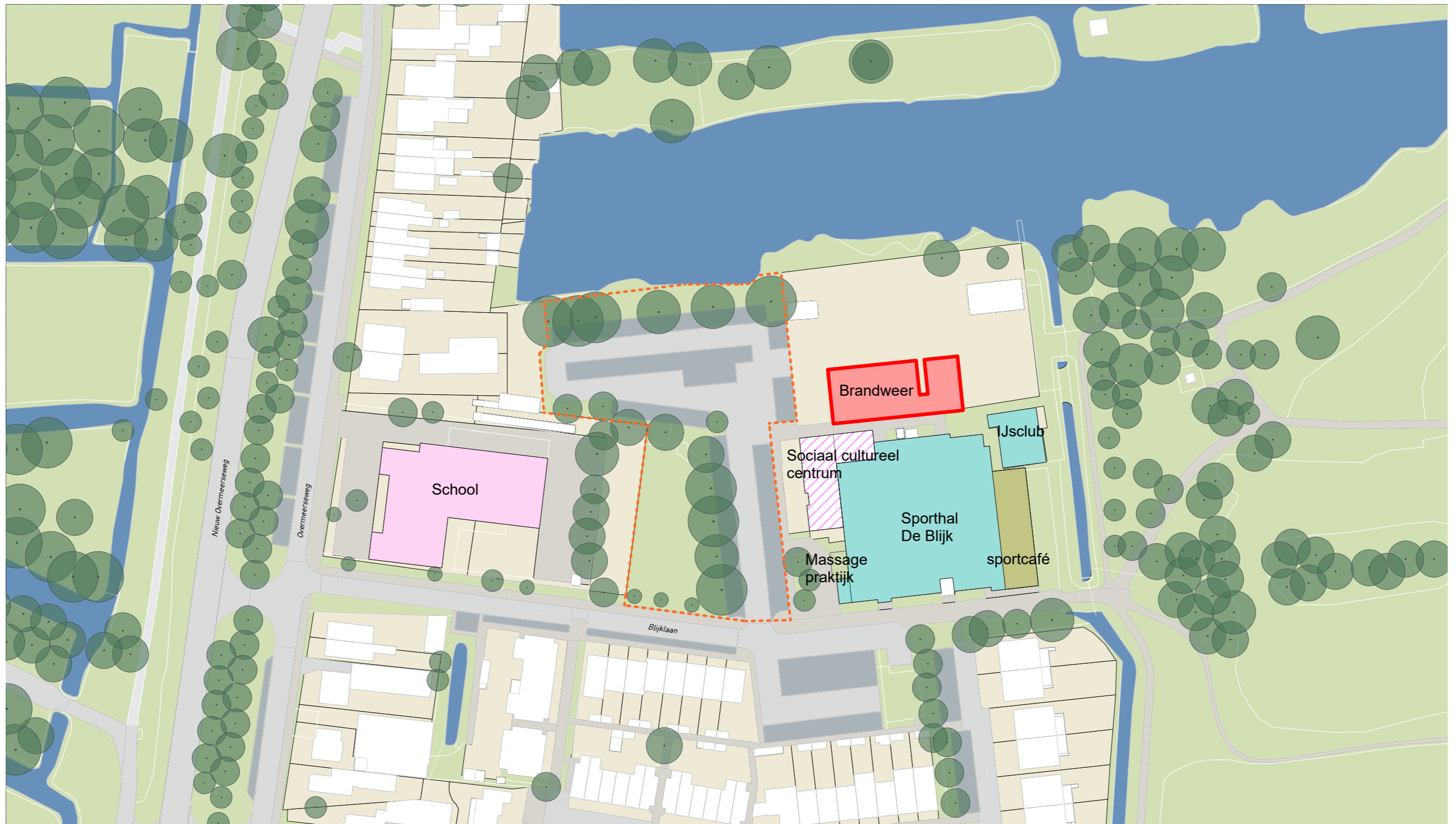
Wijdmeren



Droneopname vanuit de oostzijde

Locatie de Blijk

huidige situatie



Locatie Reigerlaan

huidige situatie Meester Kremerschool



Wat willen we realiseren?



- Nieuwbouw Warinschool en Meester Kremerschool, onder één dak
- met BSO en kinderdagverblijf
- nieuwbouw Brandweer op betere locatie
- Multifunctioneel Centrum met sporthal, cultureel centrum, bibliotheek, sportcafé, etc.
- woningbouw (appartementen)
- behoud IJsclub

Wat vinden we daarbij belangrijk?



- Voordelen van voorzieningen onder één dak
- Veilige routes (school, brandweer, etc.)
- Voldoende parkeren
- Inpassing evenementen (meer achterop)
- Fijne woon- en leefomgeving
- Samenhang met het dorp en met het landschap

Samenhang met het dorp en het landschap



verbindingen en routes



landschapselementen

LEGENDA			
	Rijbaan		Bus route - Bus halte
	Fiets en Wandel route		Rijbaan
	Wandel route		Fiets route
	Recreatie route		Wandel route
	Bus route - Bus halte		Kerk
			Restaurant
			Molen
			Supermarkt
			Winkels
			Kasteel
			Speel tuin

Twee scenario's (A en B)

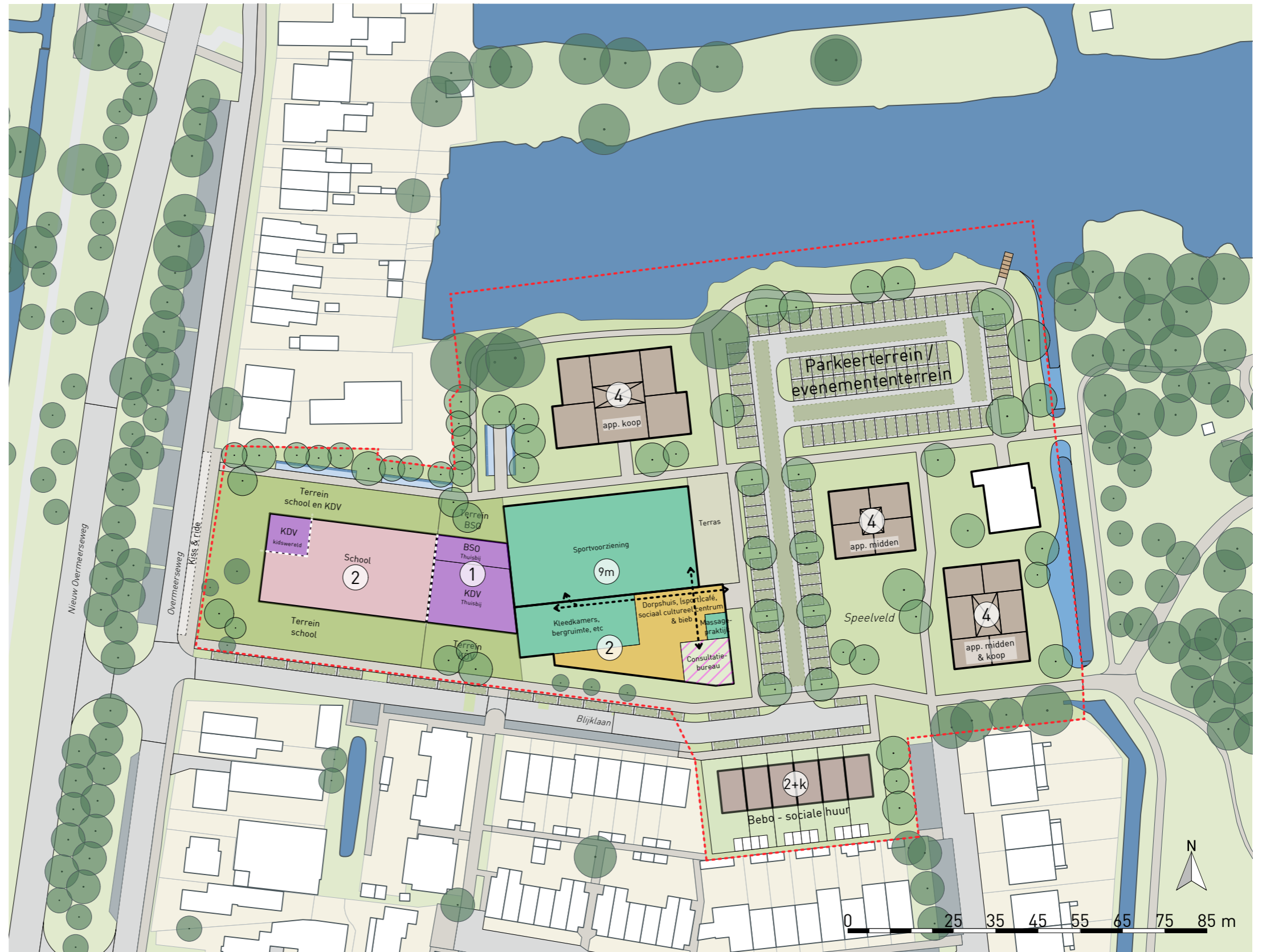


Verschil tussen scenario A en B:

- Positie schoolgebouw
- Situering wonen en voorzieningen
- Ontsluiting en parkeren

Scenario A, plankaart

- legenda**
- plangebied
 - bebouwing - woningen
 - bebouwing - sport
 - bebouwing - dorps huis
 - bebouwing - sociaal
 - bebouwing - school
 - bebouwing - BSO en KDV
 - voetpad
 - rijbaan
 - parkeerplaats bestaand
 - parkeerplaats nieuw
 - terrein school, KDV en BSO
 - groen
 - bomen bestaand
 - bomen nieuw



Scenario A, impressie

Sporten, sociaal en maatschappelijk

Wonen

Parkeren en evenementen



Scenario A, impressie



Parkeren en evenementen

Wonen

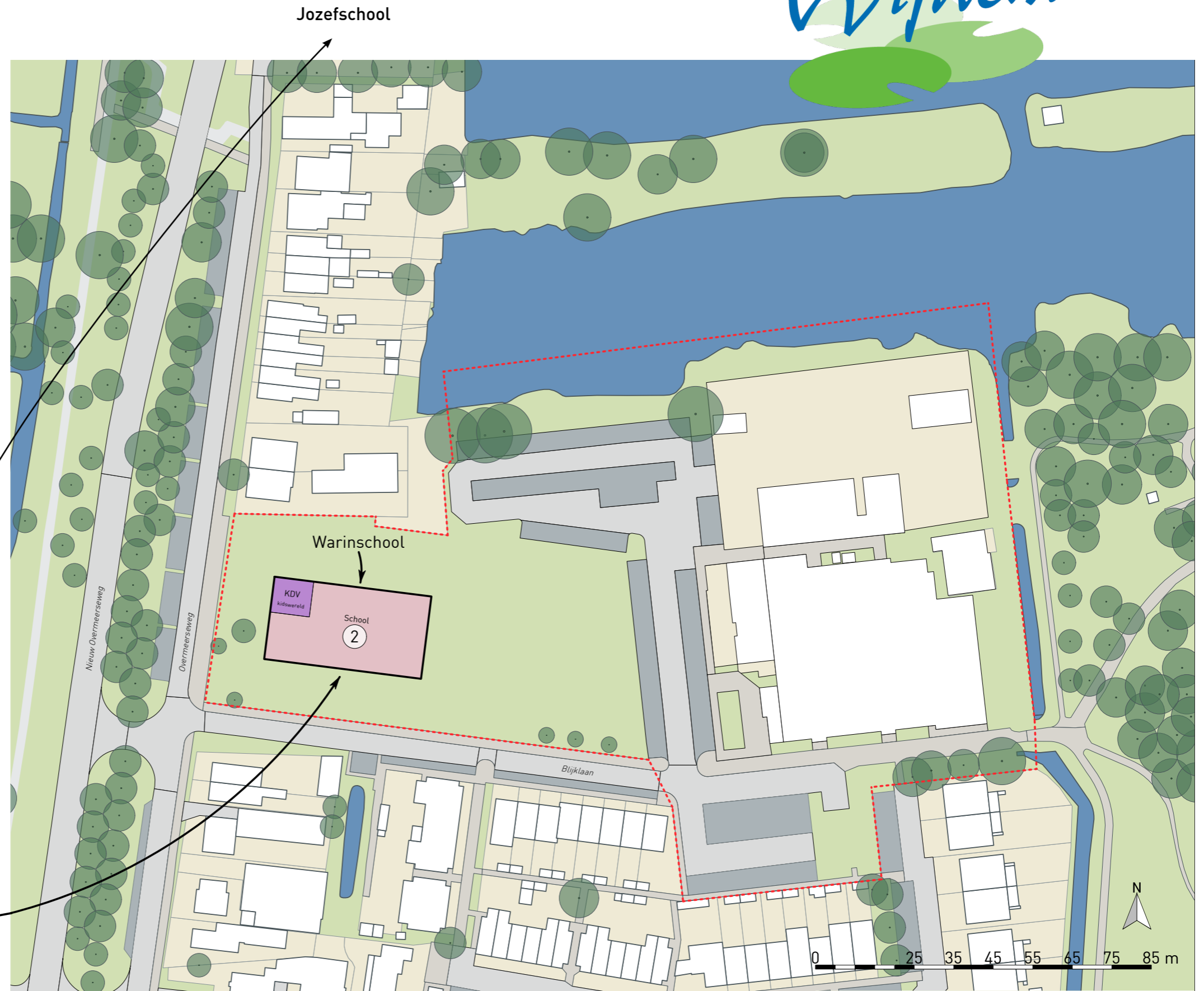
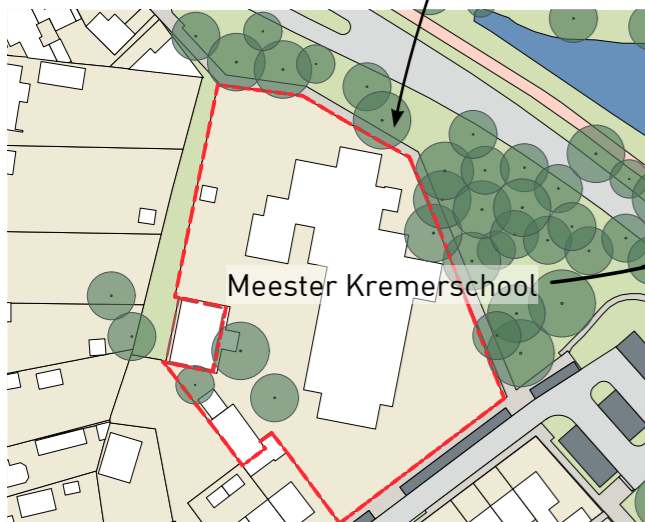
Sporten, sociaal en maatschappelijk



Scenario A, sfeerbeelden



Scenario A fase 1



Scenario A fase 2



Scenario A fase 3



Scenario A fase 4



Scenario A fase 5



Scenario A



- Woningen
 - sociaal 12 (+12 bij Reigerlaan)
 - midden 29
 - duur 26
 - 67 (appartementen en benedenbovenwoningen)
- Basisschool, BSO en kinderdagverblijf
- Multifunctioneel centrum
 - sporthal
 - bibliotheek-ruimte
 - ruimte voor de historische kring
 - (sport)café-ruimte
- Consultatiebureau (optioneel)
- Behoud ijsvereniging
- Parkeerplaatsen
 - benodigd 118
 - gerealiseerd 148
 - surplus +30

Scenario B, plankaart

- legenda**
- plangebied
 - bebouwing - woningen
 - bebouwing - sport
 - bebouwing - dorps huis
 - bebouwing - sociaal
 - bebouwing - school
 - bebouwing - BSO en KDV
 - voetpad
 - rijbaan
 - parkeerplaats bestaand
 - parkeerplaats nieuw
 - terrein school, KDV en BSO
 - groen
 - bomen bestaand
 - bomen nieuw



Scenario B, impressie



Wonen

Parkeren en evenementen

Sporten, sociaal en maatschappelijk

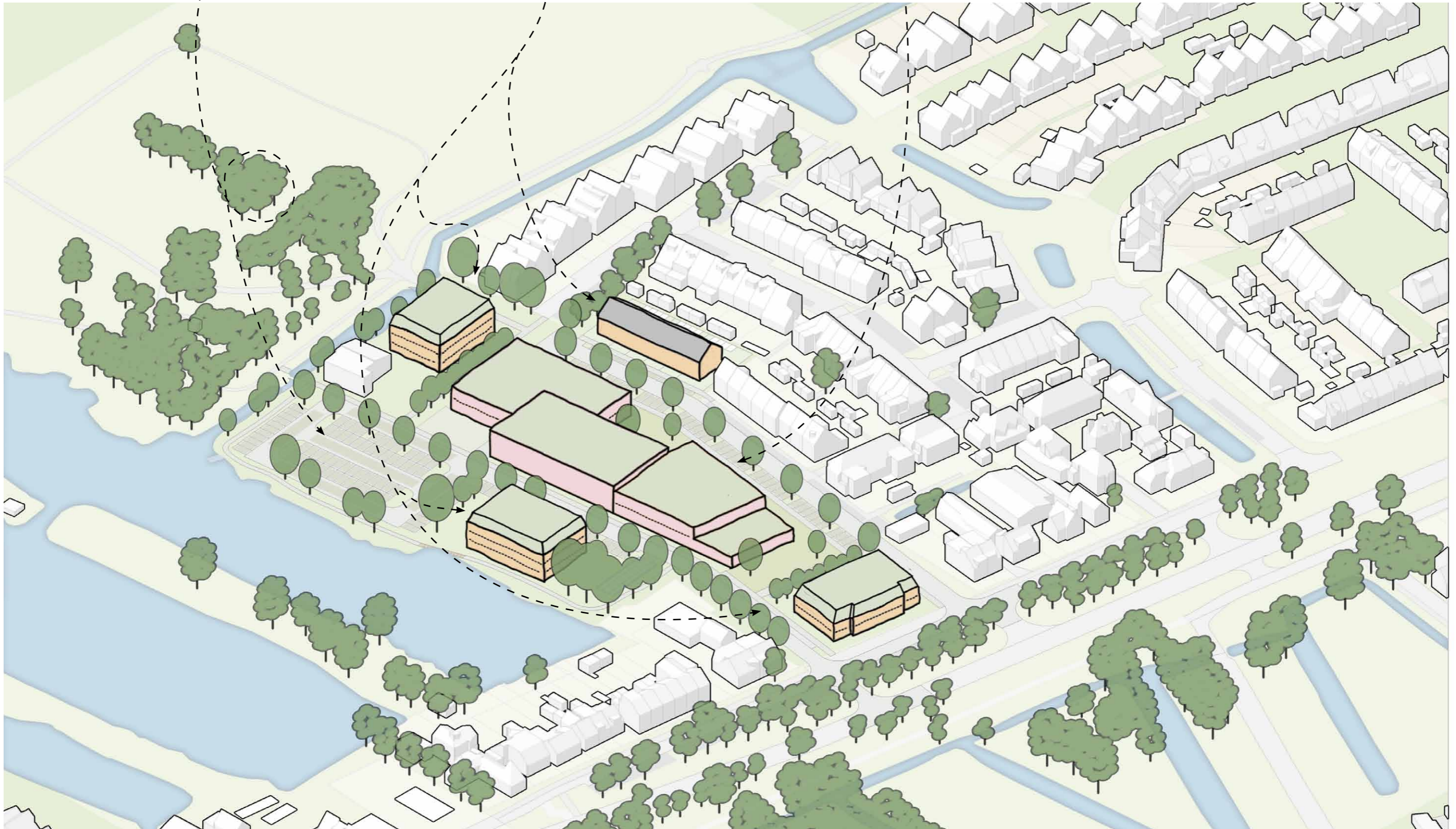


Scenario B, impressie

Parkeren en evenementen

Wonen

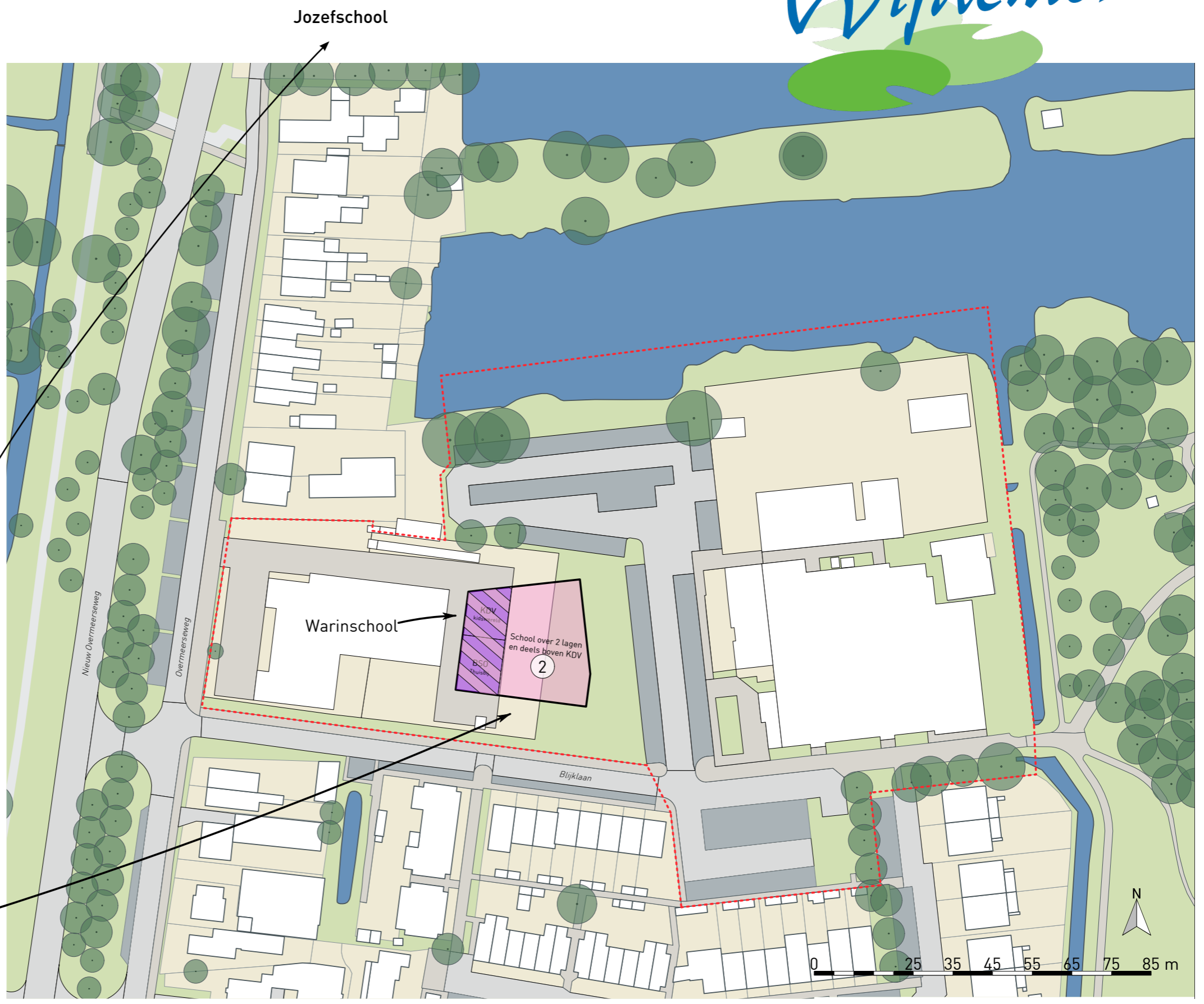
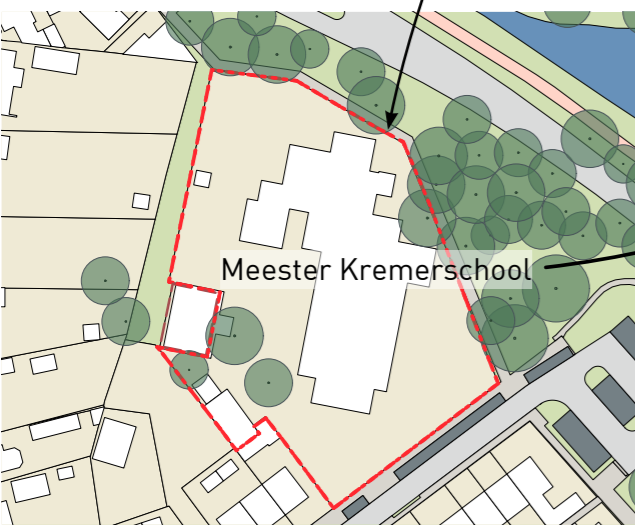
Sporten, sociaal en maatschappelijk



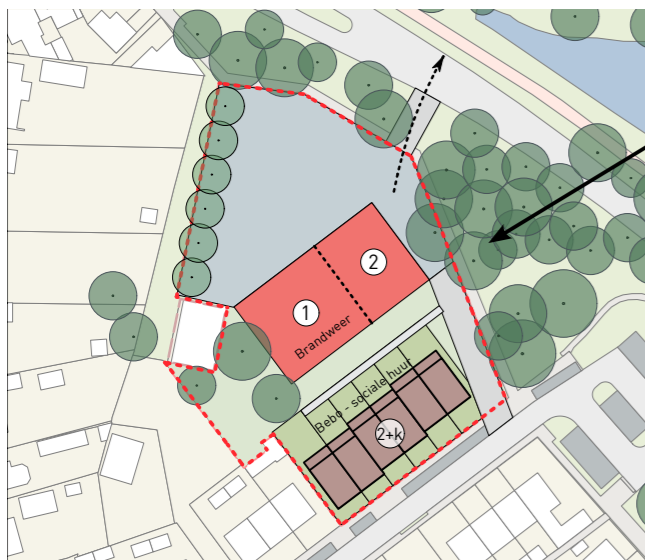
Scenario B, sfeerbeelden



Scenario B fase 1



Scenario B fase 2



Scenario B fase 3



Scenario B fase 4



Scenario B fase 5



Scenario B



- Woningen
 - sociaal 12 (+12 bij Reigerlaan)
 - midden 30
 - duur 25
 - 67 (appartementen en benedenbovenwoningen)
- Basisschool, BSO en kinderdagverblijf
- Multifunctioneel centrum
 - sporthal
 - bibliotheek-ruimte
 - ruimte voor de historische kring
 - (sport)café-ruimte
- Consultatiebureau (optioneel)
- Behoud ijsvereniging
- Parkeerplaatsen
 - benodigd 118
 - gerealiseerd 141
 - surplus +23

Plan locatie Reigerlaan



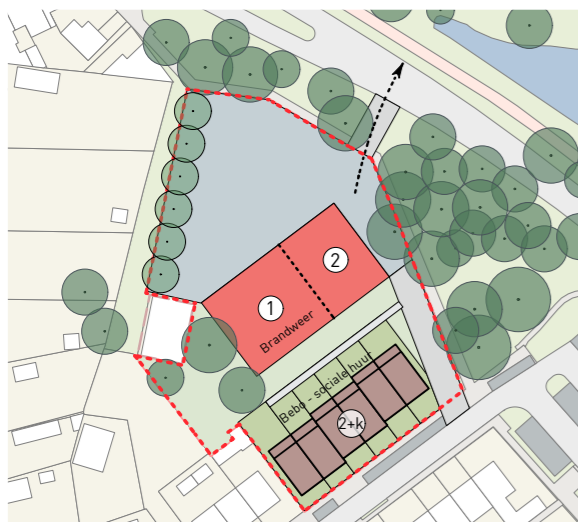
Scenario's



A



B



Arnhemseweg 6
3817 CH Amersfoort

T 033 285 1685
E info@vp.nl

www.vp.nl



