

VOORONDERZOEK

PLANGEBIED "TERRA NOVA"

TE LOOSDRECHT



GEMEENTE WIJDEMEREN



- * Bodem
- * Waterbodem
- * Water
- * Archeologie
- * Ecologie
- * Milieu

Bodem

Vooronderzoek plangebied "Terra Nova" te Loosdrecht in de gemeente Wijdemeren

Opdrachtgever	Dhr. M.L.M. de Weerd mail@maartendeweerd.nl
Project	WIJ.WEE.HIS
Rapportnummer	15033202
Versienummer	D1
Status	Eindrapportage
Datum	10 maart 2015
Vestiging	Boxmeer
Opsteller	Ir. F.F.J.M. Top
Paraaf	
Kwaliteitscontrole	Ir. E.H.S. van der Lippe
Paraaf	



Kwaliteitszorg

Econsultancy is lid van de Vereniging Kwaliteitsborging Bodembeheer (VKB). De VKB is een vereniging van bodemadvies- en -onderzoeksbureaus en heeft als doel kwaliteitsborging en continue verbetering van de dienstverlening van haar leden op het gebied van bodembeheer. Het VKB keurmerk geeft opdrachtgevers de zekerheid dat het uitvoerend bureau werkt conform de eisen die de VKB aan haar leden stelt op het gebied van competenties en integriteit van medewerkers en het toepassen van vigerende normen en onderzoeksprotocollen.

Econsultancy werkt volgens een dynamisch kwaliteitssysteem, zoals beschreven in het kwaliteitshandboek. Ons kwaliteitssysteem is gecertificeerd volgens de kwaliteitsborgingsnormen van de NEN-EN-ISO 9001:2008.

Betrouwbaarheid

Opgemerkt wordt dat geraadpleegde bronnen niet altijd zonder fouten en volledig zijn. Daar Econsultancy voor het verkrijgen van historische informatie afhankelijk is van deze bronnen, kan Econsultancy niet instaan voor de juistheid en volledigheid van deze informatie.

INHOUDSOPGAVE

1.	INLEIDING	1
2.	GERAADPLEEGDE BRONNEN.....	1
3.	AFBAKENING ONDERZOEKSLOCATIE VOORONDERZOEK	1
4.	GEBRUIK ONDERZOEKSLOCATIE	2
	4.1 Historisch en huidig gebruik onderzoekslocatie	2
	4.2 Toekomstige situatie.....	2
5.	CALAMITEITEN.....	3
6.	UITGEVOERD(E) BODEMONDERZOEK(EN) OP DE ONDERZOEKSLOCATIE.....	3
7.	BELENDENDE PERCELEN/TERREINDELEN	3
8.	INFORMATIE LOKALE/REGIONALE ACHTERGRONDGEHALTEN.....	3
9.	BODEMOPBOUW EN GEOHYDROLOGIE	3
	9.1 Bodemopbouw.....	3
	9.2 Geohydrologie	3
10.	TERREININSPECTIE	4
11.	SAMENVATTING EN CONCLUSIES	4

BIJLAGEN:

1. - Topografische ligging van de locatie
- 2a. - Locatieschets
- 2b. - Foto's onderzoekslocatie
- 2c. - Kadastrale gegevens
3. - Geraadpleegde bronnen

1. INLEIDING

Econsultancy heeft van de heer M.L.M. de Weerd opdracht gekregen voor het uitvoeren van een vooronderzoek ter plaatse van plangebied "Terra Nova" te Loosdrecht in de gemeente Wijdmeren.

Het onderzoek is uitgevoerd in het kader van de voorgenomen bestemmingsplanwijziging.

Het vooronderzoek heeft tot doel te bepalen of er aanleiding bestaat voor het uitvoeren van een bodemonderzoek conform de NEN 5740, door middel van een archiefonderzoek, een interview met de eigenaar/gebruiker en een terreininspectie.

Het vooronderzoek is verricht conform de NEN 5725:2009 "Bodem - Landbodem - Strategie voor het uitvoeren van vooronderzoek bij verkennend en nader onderzoek".

2. GERAADPLEEGDE BRONNEN

De informatie over de onderzoekslocatie is gebaseerd op de bij de gemeente Wijdmeren aanwezige informatie (contactpersoon mevrouw M. van Eunen), informatie verkregen van de opdrachtgever (de heer M.L.M. de Weerd) en informatie verkregen uit de op 6 maart 2015 uitgevoerde terreininspectie.

Van de locatie en de directe omgeving zijn uit verschillende informatiebronnen gegevens verzameld over:

- het historische, huidige en toekomstige gebruik;
- eventuele calamiteiten;
- eventueel eerder uitgevoerde bodemonderzoeken;
- de bodemopbouw en geohydrologie;
- verhardingen, kabels en leidingen.

Bijlage 3 geeft een overzicht van de geraadpleegde bronnen.

3. AFBAKENING ONDERZOEKSLOCATIE VOORONDERZOEK

Het vooronderzoek omvat de onderzoekslocatie en direct hieraan grenzende terreindelen binnen een afstand van 25 meter. De onderzoekslocatie ($\pm 750 \text{ m}^2$) ligt ter plaatse van plangebied "Terra Nova", circa 2 kilometer ten westen van de kern van Loosdrecht in de gemeente Wijdmeren (zie bijlage 1). Het perceel, waar de onderzoekslocatie deel van uitmaakt, is kadastraal bekend gemeente Loosdrecht, sectie H, nummer 495 (zie bijlage 2c).

Het maaiveld bevindt zich op een hoogte van circa 1 m +NAP en de coördinaten van de onderzoekslocatie zijn $X = 131.055$, $Y = 469.980$ (www.gpscoordinaten.nl).

4. GEBRUIK ONDERZOEKSLOCATIE

4.1 Historisch en huidig gebruik onderzoekslocatie

Volgens historisch kaartmateriaal (bron: www.watwaswaar.nl) uit 1896 was de locatie, alsmede de omgeving ervan, destijds deels in agrarisch gebruik en maakte tevens deels onderdeel uit van de Loenerveense Polder. Vanaf omstreeks 1950 maakt de onderzoekslocatie onderdeel uit van een bos. De locatie is sindsdien deels bebouwd met een prieel (zie bijlage 2b, foto 1). Tot op heden is het gebruik van de onderzoekslocatie niet wezenlijk veranderd. In bijlage 2a is de huidige situatie op een locatieschets weergegeven. Bijlage 2b bevat enkele foto's van de onderzoekslocatie.

Voor zover bij de opdrachtgever en de gemeente Wijdemeren bekend, heeft er op de onderzoekslocatie nimmer opslag van oliehoudende producten in ondergrondse of bovengrondse tanks plaatsgevonden.

4.2 Toekomstige situatie

De initiatiefnemer is voornemens ter plaatse van de onderzoekslocatie een wagenshuur en een nieuw hoofdhuis te realiseren (zie afbeelding 1). De onderzoekslocatie maakt onderdeel uit van plangebied "Terra Nova".



Afbeelding 1: Plangebied Terra Nova, inclusief situering van de wagenshuur en het hoofdhuis (=onderzoekslocatie)

5. CALAMITEITEN

Voor zover bij de opdrachtgever bekend hebben zich op de onderzoekslocatie in het verleden geen calamiteiten met een bodembedreigend karakter voorgedaan. Ook uit informatie van de gemeente Wijdmeren blijkt niet dat er zich in het verleden bodembedreigende calamiteiten hebben voorgedaan.

6. UITGEVOERD(E) BODEMONDERZOEK(EN) OP DE ONDERZOEKSLOCATIE

Op de onderzoekslocatie zijn, voor zover bekend, geen bodemonderzoeken uitgevoerd.

7. BELENDEDE PERCELEN/TERREINDELEN

In bijlage 3 zijn de geraadpleegde informatiebronnen voor de omliggende terreindelen en belendende percelen binnen 25 meter van de onderzoekslocatie opgenomen. Het bodemgebruik van de omliggende terreindelen is als volgt:

- aan de noordoostzijde bevindt zich een waterplas;
- aan de zuidoostzijde bevindt zich bos;
- aan de zuidwestzijde bevindt zich agrarisch gebied;
- aan de noordwestzijde bevindt zich bos.

De huidige eigenaar van de onderzoekslocatie is niets bekend omtrent potentieel bodembedreigende activiteiten op aangrenzende percelen. Er vinden geen industriële activiteiten in de directe omgeving van de onderzoekslocatie plaats. Uit de verzamelde informatie blijkt dat er op de aangrenzende percelen geen bodemverontreinigingen zijn te verwachten.

8. INFORMATIE LOKALE/REGIONALE ACHTERGRONDGEHALTEN

Er is geen informatie beschikbaar over mogelijk regionaal verhoogde achtergrondgehalten in de grond.

9. BODEMOPBOUW EN GEOHYDROLOGIE

9.1 Bodemopbouw

De originele bodem bestaat uit een kalkloze drechtvaaggrond, die voornamelijk is opgebouwd uit zware klei (klei op veen).

9.2 Geohydrologie

De gemiddelde stand van het freatisch grondwater bedraagt ± 1 m -NAP, waardoor het grondwater zich op ± 2 m -mv zou bevinden. Het water van het eerste watervoerend pakket stroomt volgens de isohypsenkaart van de Dienst Grondwaterverkenning van TNO in noordwestelijke richting.

Er liggen geen pompstations in de buurt van de onderzoekslocatie die van invloed zouden kunnen zijn op de grondwaterstroming ter plaatse van de onderzoekslocatie. De onderzoekslocatie ligt niet in een grondwaterbeschermings- en/of grondwaterwingebied.

10. TERREININSPECTIE

Op 6 maart 2015 is er een terreininspectie uitgevoerd. Deze is gericht op de identificatie van bronnen, die mogelijk hebben geleid of kunnen leiden tot een grond- en/of grondwaterverontreiniging.

De tijdens de terreininspectie aangetroffen situatie komt overeen met de locatiegegevens, zoals deze zijn opgenomen in hoofdstuk 4.

Op de onderzoekslocatie zijn geen mogelijke bronnen voor een grond- en/of grondwaterverontreiniging aangetroffen.

11. SAMENVATTING EN CONCLUSIES

Econsultancy heeft in opdracht van de heer M.L.M. de Weerd een vooronderzoek uitgevoerd ter plaatse van plangebied "Terra Nova" te Loosdrecht in de gemeente Wijdemeren.

Het onderzoek is uitgevoerd in het kader van de voorgenomen bestemmingsplanwijziging.


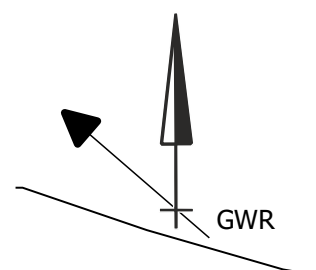
Uit het vooronderzoek blijkt dat er geen sprake is van bodembelasting, anders dan een regionale of landelijke diffuse achtergrondbelasting in de grond en het grondwater. Op de locatie worden geen verontreinigende stoffen verwacht in gehalten boven de landelijk of regionaal geldende achtergrondwaarde voor grond en/of de streefwaarde voor grondwater. Dit geldt zowel voor natuurlijke achtergrondgehalten als voor "antropogene" achtergrondgehalten, waarvan de oorzaak niet eenduidig is aan te wijzen.

Op basis van het vooronderzoek worden ter plaatse van de onderzoekslocatie geen bodemverontreinigingen verwacht. Op basis van het vooronderzoek wordt derhalve verwacht dat de bestemmingsplanwijziging met betrekking tot de milieuhygiënische kwaliteit van de bodem uitvoerbaar is. In het kader van de omgevingsvergunning bouwen adviseert Econsultancy een verkennend bodemonderzoek uit te laten voeren. De onderzoekslocatie (het bouwvlak) dient in dit kader te worden onderzocht volgens de strategie "onverdacht" (ONV). Bij onverdachte locaties luidt de onderzoekshypothese dat de bodem niet verontreinigd is.

Bijlage 1 Topografische ligging van de locatie



Schaal 1:25.000
Deze kaart is noordgericht



Legenda

Boringen	
Omschrijving	Symbol
Boring tot 0,5 m -mv	
Boring tot 1,0 m -mv	
Boring tot 1,5 m -mv	
Boring tot 2,0 m -mv	
Boring tot 2,5 m -mv	
Boring tot 3,0 m -mv	
Boring tot 3,5 m -mv	
Boring tot 4,0 m -mv	
Boring tot 4,5 m -mv	
Boring tot 5,0 m -mv	
Peilbuis	
Peilbuis (diep)	
Voorgaande boring tot 0,5 m -mv	
Voorgaande boring tot 1,0 m -mv	
Voorgaande boring tot 1,5 m -mv	
Voorgaande boring tot 2,0 m -mv	
Voorgaande boring tot 2,5 m -mv	
Voorgaande boring tot 3,0 m -mv	
Voorgaande boring tot 3,5 m -mv	
Voorgaande boring tot 4,0 m -mv	
Voorgaande boring tot 4,5 m -mv	
Voorgaande boring tot 5,0 m -mv	
Voorgaande peilbuis	
Voorgaande peilbuis (diep)	
Kernboring 80 mm	
Kernboring 120 mm + boring tot 0,5 m -mv	
Kernboring 120 mm + boring tot 1,0 m -mv	
Kernboring 120 mm + boring tot 1,5 m -mv	
Kernboring 120 mm + boring tot 2,0 m -mv	
Kernboring 120 mm + boring tot 2,5 m -mv	
Kernboring 120 mm + boring tot 3,0 m -mv	
Kernboring 120 mm + boring tot 3,5 m -mv	
Kernboring 120 mm + boring tot 4,0 m -mv	
Kernboring 120 mm + boring tot 4,5 m -mv	
Kernboring 120 mm + boring tot 5,0 m -mv	
Kernboring 120 mm	

Boringen	
Omschrijving	Symbol
Asbestgat 30x30x50	
Asbestgat 30x30x50 + boring tot 0,5 m -mv	
Asbestgat 30x30x50 + boring tot 1,0 m -mv	
Asbestgat 30x30x50 + boring tot 1,5 m -mv	
Asbestgat 30x30x50 + boring tot 2,0 m -mv	
Asbestgat 30x30x50 + boring tot 2,5 m -mv	
Asbestgat 30x30x50 + boring tot 3,0 m -mv	
Asbestgat 30x30x50 + boring tot 3,5 m -mv	
Asbestgat 30x30x50 + boring tot 4,0 m -mv	
Asbestgat 30x30x50 + boring tot 4,5 m -mv	
Asbestgat 30x30x50 + boring tot 5,0 m -mv	
Asbestgat 30x30x50 + peilbuis	
Asbestgat 30x30x50 + peilbuis (diep)	
Asbestgat 100x100x50	
Asbestgat 100x100x50 + boring tot 0,5 m -mv	
Asbestgat 100x100x50 + boring tot 1,0 m -mv	
Asbestgat 100x100x50 + boring tot 1,5 m -mv	
Asbestgat 100x100x50 + boring tot 2,0 m -mv	
Asbestgat 100x100x50 + boring tot 2,5 m -mv	
Asbestgat 100x100x50 + boring tot 3,0 m -mv	
Asbestgat 100x100x50 + boring tot 3,5 m -mv	
Asbestgat 100x100x50 + boring tot 4,0 m -mv	
Asbestgat 100x100x50 + boring tot 4,5 m -mv	
Asbestgat 100x100x50 + boring tot 5,0 m -mv	
Asbestgat 100x100x50 + peilbuis	
Asbestgat 100x100x50 + peilbuis (diep)	
Kernboring + asbestgat 30x30 + Boring tot 0,5 m -mv +	
Kernboring + asbestgat 30x30 + Boring tot 1,0 m -mv +	
Kernboring + asbestgat 30x30 + Boring tot 1,5 m -mv +	
Kernboring + asbestgat 30x30 + Boring tot 2,0 m -mv +	
Kernboring + asbestgat 30x30 + Boring tot 2,5 m -mv +	
Kernboring + asbestgat 30x30 + Boring tot 3,0 m -mv +	
Kernboring + asbestgat 30x30 + Boring tot 3,5 m -mv +	
Kernboring + asbestgat 30x30 + Boring tot 4,0 m -mv +	
Kernboring + asbestgat 30x30 + Boring tot 4,5 m -mv +	
Kernboring + asbestgat 30x30 + Boring tot 5,0 m -mv +	
Kernboring + asbestgat 30x30 + peilbuis	
Kernboring + asbestgat 30x30 + peilbuis (diep)	

Symbolen	
Omschrijving	Symbol
Asfalt	
Beton	
Boom	
Bos	
Braak	
Depothoogte	
Fotoname	
Mangat	
Gras	
Grind	
Haag	
Klinker	
Oliefetafscheider	
Ontgravingsdiepte	
Ontluchtingspunt	
Onverhard	
Parkeerplaats	
Pomp	
Puinverharding	
Sleuf 200x40x50cm	
Spoorbaan	
Stelconplaat	
Struik	
Talud	
Tegel	
Vloestofdichte vloer	
Vulpunt	
Water	
Zeshoek tegel	
Zinkput	
Asbestverdacht plaatmateriaal op maaiveld	
Hekwerk	
Toekomstige bebouwing	
Voormalige bebouwing	
Bebouwing	
Locatiegrens	

Verontreiniging	
Omschrijving	Symbol
Ontgravingsvak	
Niet verontreinigd	
AW/S-waarde contour	
T-waarde contour	
I-waarde contour	
Niet verontreinigd	
Licht verontreinigd	
Matig verontreinigd	
Sterk verontreinigd	
Verspreiding verontreiniging onbekend	

Bijlage 2b Foto's onderzoekslocatie



Foto 1.



Foto 2.

Bijlage 2b Foto's onderzoekslocatie



Foto 3

Bijlage 2c Kadastrale gegevens



0 m 20 m 100 m

12345	Deze kaart is noordgericht	Schaal 1:2000	
25	Perceelnummer	Kadastrale gemeente	
	Huisnummer	LOOSDRECHT	
—	Vastgestelde kadastrale grens	Sectie	H
- - -	Voorlopige kadastrale grens	Perceel	495
—	Administratieve kadastrale grens		
—	Bebouwing		
—	Overige topografie		
Voor een eensluitend uittreksel, Apeldoorn, 2 maart 2015 De bewaarder van het kadaster en de openbare registers		Aan dit uittreksel kunnen geen betrouwbare maten worden ontleend. De Dienst voor het kadaster en de openbare registers behoudt zich de intellectuele eigendomsrechten voor, waaronder het auteursrecht en het databankenrecht.	

Bijlage 6 Geraadpleegde bronnen

Informatiebron	Geraadpleegd (ja/nee)	Toelichting		
		Datum kaartmateriaal		Opmerkingen
Informatie uit kaartmateriaal etc.		Datum kaartmateriaal		Opmerkingen
Historische topografische kaart	ja	divers		www.watwaswaar.nl
Luchtfoto	ja			Google Earth
Informatie uit themakaarten		Datum bron/ kaartmateriaal		Opmerkingen
Bodemkaart Nederland	ja			www.bodemdata.nl
Grondwaterkaart Nederland	ja			
Bodemloket.nl	ja			
Informatie van eigenaar / terreingebruiker / opdrachtgever		Datum uitgevoerd	Contactpersoon	Opmerkingen
Historisch gebruik locatie	ja	maart 2015	Dhr. M.L.M. de Weerd	
Huidig gebruik locatie	ja			
Huidig gebruik belendende percelen (vanuit onderzoekslocatie)	ja			
Toekomstig gebruik locatie	ja			
Calamiteiten/resultaten voorgaande bodemonderzoeken	ja			
Verhandingen/kabels en leidingen locatie	ja			
Informatie van gemeente		Datum uitgevoerd	Contactpersoon	Opmerkingen
Archief Bouw- en woningtoezicht	ja	maart 2015	Mevr. M. van Eunen	
Archief Wet milieubeheer en Hindernet	ja			
Archief ondergrondse tanks	ja			
Archief bodemonderzoeken	ja			
Gemeenteambtenaar milieuzaken	ja			
Informatie uit terreininspectie		Datum uitgevoerd		Opmerkingen
Historisch gebruik locatie	ja	6 maart 2015		
Huidig gebruik locatie	ja			
Huidig gebruik belendende percelen (vanuit onderzoekslocatie)	ja			
Verhandingen	ja			



Econsultancy is een onafhankelijk adviesbureau. Wij bieden realistisch advies en concrete oplossingen voor milieuvraagstukken en willen daarmee een bijdrage leveren aan een duurzaam en verantwoord gebruik van onze leefomgeving.

Diensten

Wij kunnen u van dienst zijn met een uitgebreid scala aan onderzoeken op het gebied van bodem, waterbodem, water, archeologie, ecologie en milieu. Op www.econsultancy.nl vindt u uitgebreide informatie over de verschillende onderzoeken.

Werkwijze

Inzet en professionele betrokkenheid kenmerkt onze diensten. De verantwoordelijke projectleider is het eenduidige aanspreekpunt voor de klant en draagt zorg voor alle aspecten van het project: kwaliteit, tijd, geld, communicatie en organisatie. De kernwaarden deskundig, vertrouwd, betrokken, flexibel, zorgvuldig en vernieuwend zijn een belangrijke leidraad in ons handelen.

Kennis

Het deskundig begeleiden van onze opdrachtgevers vraagt om betrokkenheid bij en kennis van de bedoelingen van de opdrachtgever. Het vereist ook gedegen en actuele vakinhoudelijke kennis. Alle beschikbare kennis wordt snel en effectief ingezet. De medewerkers vormen ons belangrijkste kapitaal. Persoonlijke en inhoudelijke ontwikkeling staat centraal want het werk vraagt steeds om nieuwe kennis en nieuwe verantwoordelijkheden.

Creativiteit

Onze medewerkers zijn in staat om buiten de geijkte kaders een oplossing te zoeken met in achtneming van de geldende wet- en regelgeving. Oplossingen die bedoeld zijn om snel en efficiënt het doel van de opdrachtgever te bereiken.

Kwaliteit

Er wordt continue gestreefd naar het verhogen van de professionaliteit van de dienstverlening. Het leveren van diensten wordt intern op een dusdanige wijze georganiseerd dat het gevraagde resultaat daadwerkelijk op een zo effectief en efficiënt mogelijke wijze wordt voortgebracht. Hierbij staat de klanttevredenheid centraal. Het kwaliteitssysteem van Econsultancy voldoet aan de NEN-EN-ISO 9001: 2008. Tevens is Econsultancy gecertificeerd voor diverse protocollen en beoordelingsrichtlijnen.

Opdrachtgevers

Econsultancy heeft sinds haar oprichting in 1996 al meer dan tienduizend projecten uitgevoerd. Projecten in opdracht van particulier tot de Rijksoverheid, van het bedrijfsleven tot non-profit organisaties. De projecten kennen een grote diversiteit en hebben in sommige gevallen uitsluitend een onderzoekend karakter en zijn in andere gevallen meer adviserend. Steeds vaker wordt onderzoek binnen meerdere disciplines door onze opdrachtgevers verlangd. Onze medewerkers zijn in staat dit voor de opdrachtgever te coördineren en zelf (deel)onderzoeken uit te voeren. Ter illustratie van de veelvoud en veelzijdigheid van de projecten in de werkvelden bodem, waterbodem, ecologie, archeologie, water, geluid en milieu kunnen uitgebreide referentielijsten worden verschaft.

Vestiging Limburg

Rijksweg Noord 39
6071 KS Swalmen
Tel. 0475 - 504961
Swalmen@econsultancy.nl

Vestiging Gelderland

Fabriekstraat 19c
7005 AP Doetinchem
Tel. 0314 - 365150
Doetinchem@econsultancy.nl

Vestiging Brabant

Rapenstraat 2
5831 GJ Boxmeer
Tel. 0485 - 581818
Boxmeer@econsultancy.nl



E-MAIL
info@
econsultancy.nl
INTERNET
econsultancy.nl

